

REGIONE AUTONOMA VALLE D'AOSTA

REGION AUTONOME VALLEE D'AOSTE

COMUNE DI



COMMUNE DE

LA SALLE

VARIANTE SOSTANZIALE AL PRG

IN ADEGUAMENTO ALLA L.R. 11/1998 ED AL PTP

- TESTO DEFINITIVO -

CARTOGRAFIA PRESCRITTIVA

P4c2

CARTOGRAFIA DELLA ZONIZZAZIONE,
DEI SERVIZI E
DELLA VIABILITA' DEL PRG
ELENCO DEGLI EDIFICI CLASSIFICATI
E DOCUMENTAZIONE FOTOGRAFICA

Scala:
1:1.000

Sindaco: Sig. Cassiano PASCAL

Tecnici incaricati: Arch. Nicoletta GALLINA
Arch. Franco MANES
Arch. Andrea MARCHISIO
Dott. Forestale Eugenio BOVARD
Geologo Fabrizio POLLICINI

Coordinatore: Arch. Andrea MARCHISIO

TESTO PRELIMINARE:

6 luglio 2012

ADOZIONE TESTO PRELIMINARE:

Del. C.C. n° 27 del 6 agosto 2012

TESTO DEFINITIVO:

25 marzo 2013

ADOZIONE TESTO DEFINITIVO:

Del. C.C. n° 21 del 29 aprile 2013

APPROVAZIONE:

Del. G.R. n° 1595 del 4 ottobre 2013

Del. C.C. n° 36 del 7 novembre 2013

COMUNE DI LA SALLE	TOTALE EDIFICI
--------------------	----------------

Ac1	La Salle	254
Ac2*	Derby	81
Ad1*	Morge	63
Ad2*	Villarison	47
Ad3*	Cheverel	57
Ad4*	Challancin	37
Ad5*	Charvaz	40
Ad6	Echarlod sup.	33
Ad7	Chabodey	53
Ad8*	Villair	58
Ad9*	Villaret	78
Ae1*	Planaval	20
Ae2*	Grassey	30
Ae3*	Beillardey	20
Ae4*	Remondey	30
Ae5*	Les Places	25
Ae6*	Chez Les Monnet	8
Ae7*	Chez Les Bo	1
Ae8*	Chez Les Coccoz	12
Ae9*	Chaffiery	7
Ae10*	Arbetey	31
Ae11*	Cottin	18
Ae12*	Chaffieron	9
Ae13*	Beauregard	16
Ae14*	Château	17
Ae15	La Naba	12
Ae16	Chatelard	24
Ae17*	La Clusaz inf.	9
Ae18*	La Clusaz sup.	5
Ae19*	Croix des Prés sup.	9
Ae20*	Croix des Prés inf.	13
Ae21*	Moyes	21
Ae22*	Prarion	14
Ae23*	Ecours	20
Ae24	Chez Borgne	27
Ae25	Le Pont	27
Ae26	La Pera	34
Ae27*	Plassier	6
Ae28*	Favrey	9
Ae29	Echarloz inf.	22
Ae30	Chez Perrod	11
Ae31*	Chez Beneyton	18
Ae32*	Moras sup.	12
Ae33*	Moras inf.	7
Ae34	Chez Les Rosset	11
Ae35*	Prè du Mulin	9
Ae36	Cré	20
Ae37*	Epinel	13
Ae38*	Chez Les Gontier	26
Ae39*	Saint-Ours	41
Ae40*	Le Champ	28
	altri edifici fuori zone A	20
TOTALE		1 178

EDIFICI ALL'INTERNO DELLE ZONE DI TIPO A

Ac1 - LA SALLE

COMUNE DI LA SALLE	LA SALLE
Sottozona Ac1 (ex A20)	

Ac1 - LA SALLE	N° edificio	foglio catastale	N° catastale	N° fotografia	CLASSIFICAZIONE
	1	39	X	2599; 2600; 2604	Ca
	2	39	X	2559; 2560	Ca
	3	39	X	2601	E4
	4	39	X; 550	2602; 2603	E3
	5	39	6; 461	2581	E3
	6	39	7	2574; 2580	E1
	7	39	8	2580; 2588; 2597	E1
	8	39	9	2587; 2580; 2582	E2b
	9	39	9	2582	E4
	10	39	11	2583	E4
	11	39	12; 519	2593; 2584	E2bc
	12	39	13	2584; 2589	Ca
	13	39	14; 15	2585; 2587	Ca
	14	39	16; 23; 24	2586; 2598	Ca
	15	39	17	2590	E1
	16	39	502; 503	2596	E3
	17	39	21	2597	Ca
	18	39	22; 502	2594	E1
	19	39	27	2605; 2609	E1
	20	39	28	2605; 2607; 2608; 2609	E1
	21	39	30; 170	2606	E3
	22	39	36; 38; 505; 645	2610	E1
	23	39	39; 171	2611	E1
	24	39	40; 49; 445; 504	2614; 2621	B4
			50		Ca
	25	39	41; 448; 459	2615	Ca
	26	39	42	2622	E4
	27	39	42; 44	2613; 2621	E1

Ac1 - LA SALLE	N° edificio	foglio catastale	N° catastale	N° fotografia	CLASSIFICAZIONE
	28	39	47	2638	E4
	29	39	55	2619; 2620	E1
	30	39	59; 621	2639	E3
	31	39	60	2616	Ca
	32	39	60; 61; 62	2616; 2617; 2618; 2640	Ca
	33	39	63	2616; 2640	Ca
	34	39	66	2616; 2641	Ca
	35	39	67	2642	E1
	36	39	76; 176; 469; 470; 473; 474	2623; 2624; 2630; 2631; 2632; 2633; 2634; 2635; 2637; 2643	A1 ⁽²⁾
	37	39	74	2634	B2
	38	39	75	2628	E4
	39	39	79	3215	E4
	40	39	83	2592	E1
	41	39	98	2579	E1
	42	39	461	2576	E1
	43	39	462	2595	E3
	44	39	22; 463	2595	E4
	45	39	465	2581	E4
	46	39	466	2642	E4
	47	39	475; 476	2625; 2627; 2636	A1
	48	39	477	2627	B2
	49	39	521	2601	E1
	50	39	551	2606	E3
	51	39	551; 552	2606	E3
	52	39	574	2629	E3
	53	39	621	2639	E1
	54	39	628	2575	E2d
	55	39	629	2578	E4
	56	39	1373	2607; 2612	E1
	57	36	X-F	2507	A4
	58	36	X/strada	2573	B2
	59	36	X-H	2654	A4

Ac1 - LA SALLE	N°edificio	foglio catastale	N°catastale	N°fotografia	CLASSIFICAZIONE
	60	36	X; 207; 208	2499; 2500; 2503	E1
	61	36	137	2484	B2
	62	36	2	2548; 2549; 2656	E1
	63	36	3	2560; 2556	E1
	64	36	5	2561	Ca
	65	36	6	2550; 2557	E1
	66	36	7	2683	E1
	67	36	7	2683	E3
	68	36	9	2551; 2563	E1
	69	36	9	3216	E4
	70	36	630	3216	E4
	71	36	12; 14; 48	2552	Ca
	72	36	15	2549	E1
	73	36	16	2553; 2554	E1
	74	36	17	2569	E1
	75	36	19	2567	E1
	76	36	26	2541	E1
	77	36	28	2545; 2547	Ca
	78	36	28	2546	E4
	79	36	30	2657	E1
	80	36	31	2660	E4
	81/82	36	32	2663	B4
	83	36	32	2547	E1
	84	36	34; 142; 690; 691	2540; 2543; 2544	E1
	85	36	35; 36	2538; 2539	E1
	86	36	37	2538; 2539	E1
	87	36	38; 528	2543	Ca
	88	36	38; 528	2538; 2667	E1
	89	36	39	2664; 2665	E1
	90	36	40; 484	2665	E1
	91	36	41; 483	2666; 2535; 2536	E2b
	92	36	47	2577; 24	A4

Ac1 - LA SALLE	N° edificio	foglio catastale	N° catastale	N° fotografia	CLASSIFICAZIONE
	93	36	51; 763	23; 2508	A5
	94	36	54; 55; 56; 58; 763	15; 21; 23	E1
	95	36	59	21; 30	E2c
	96	36	61	22; 30	E1
	97	36	62; 66	22; 29	E1
	98	36	63	2554	E1
	99	36	67	31	E1
	100	36	67	33	E3
	101	36	68; 69	26; 2533	E1
	102	36	68; 69; 457	31	E1
	103	36	72	32	E4
	104	36	73	32	E3
	105	36	74	2542; 2566	E2b
	106	36	77	55; 58	E2c
	107	36	78	35	E1
	108	36	87; 213	52	E1
	109	36	88	52	E1
	110	36	90	9	E1
	111	36	91	42; 45; 53	Ca
	112	36	94; 95	39; 40	E3
	113	36	97	38; 44	Ca
	114	36	167	25	E1
	115	36	98	37	Ca
	116	36	99; 100	27; 41	E1
	117	36	101; 544	28; 41	E1
	118	36	102	9; 10; 46	E1
	119	36	103; 104; 112; 471; 472	4; 7; 8; 10; 48	B4
	120	36	103		
	121	36	106	49	E1
	122	36	107; 108	56	E4
	123	36	110; 519	60	E4
	124	36	111	2468	E1
	125	36	113	2	E1

Ac1 - LA SALLE	N° edificio	foglio catastale	N° catastale	N° fotografia	CLASSIFICAZIONE
	126	36	113	48	Ca
	127	36	114	48	Ca
	128	36	114	3	E1
	129	36	115; 116	2521; 2528	E1
	130	36	117; 476	5; 2522; 2529; 2530	E1
	131	36	118	2522; 2465; 2466	E1
	132	36	120	2467	E1
	133	36	121	2470; 2521	E1
	134	36	122	2470	E4
	135	36	122	2470; 2471	E1
	136	36	123	2461	E1
	137	36	124	2461	E1
	138	36	124; 125	2460	E2b
	139	36	127	2469	E4
	140	36	127	2473	E2b
	141	36	127	2469	E1
	142	36	128	2472	Ca
	143	36	129	2478	Ca
	144	36	130; 459	2478; 2479; 2481	Ca
	145	36	132	2486	E4
	146	36	132	2486	E2b
	147	36	134	2490	E2b
	148	36	136	2485	E1
	149	36	136; 137; 140	2480; 2482; 2483; 2511	E1
	150	36	139	2512	B2
	151	36	140	2515	E4
	152	36	141	2474; 2475; 2516; 2517; 2520	E1
	153	36	143; 146; 147	2474; 2509; 2518	E1
	154	36	144	2505	E1
	155	36	145	2505	E1
	156	36	148	2537	E1
	157	36	152	2519	E4
	158	36	152; 255	2519	E3

Ac1 - LA SALLE	N° edificio	foglio catastale	N° catastale	N° fotografia	CLASSIFICAZIONE
	159	36	153	2518; 2477	E1
	160	36	154; 155; 157	2523	E1
	161	36	156	2476	E1
	162	36	153; 156	2518	E1
	163	36	158	2526	E2b
	164	36	157; 158; 159	2524	E2bc
	165	36	162	3223	E4
	166	36	164	17; 20	E4
	167	36	165	2526; 2527	E1
	168	36	166	2527	B4
	169	36	167	25	E1
	170	36	168	11	E1
	171	36	169	11	E1
	172	36	170	13	E1
	173	36	171	14	E1
	174	36	172	18	E1
	175	36	172	3220	E3
	176	36	166	3221	E3
	177	36	174	16	E2b
	178	36	175	13	E1
	179	36	202	2505	E3
	180	36	204; 205; X01	2505	E3
	181	36	210	2514	D
	182	36	211	2513	E1
	183	36	212	2489	E1
	184	36	212	2504	E1
	184bis	36	212		E4
	185	36	213	36; 55	E1
	186	36	214	2503	E4
	187	36	215	10; 47	E1
	188	36	221	2502	E1
	189	36	222; 223	2501	E4
	190	36	223	2501	E1
	191	36	225	2487; 2488; 2498	E1
	192	36	226	2496	E1

Ac1 - LA SALLE	N° edificio	foglio catastale	N° catastale	N° fotografia	CLASSIFICAZIONE
	193	36	226	2495; 2498	E1
	194	36	226	2488	E1
	195	36	227	49	E1
	196	36	106	54; 57; 59	E1
	197	36	229	2497	E1
	198	36	232	2491	E1
	199	36	236; 410	2493	E2b
	200	36	285; 909	2510; 2506	E2b
	201	36	289	19	E2bc
	202	36	289	19	E4
	203	36	371; 461	2493	E2b
	204	36	378	2571	E1
	205	36	381; 480; 481	2570	E1
	206	36	381	2572	E3
	207	36	408	2558	E4
	208	36	409	2559	Ca
	209	36	409	2562	E1
	210	36	409	2562	E2b
	211	36	410	2493	E4
	212	36	418	2652; 2654	E2b
	213	36	420	2653	E4
	214	36	420	2653	E1
	215	36	421	2650	E1
	216	36	421	2650	Ca
	217	36	422	2651	E1
	218	36	425	2647	E2b
	219	36	454; 538	2648; 2649; 2651	B4
	220	36	455	2557	E2bc
	221	36	456	2556; 2563	E3
	222	36	458	36; 42; 43	E1
	223	36	459; 546	2478; 2479	Ca
	224	36	464	35	E2b
	225	36	465	2543	Ca
	226	36	466; 645	2552; 2553	E2b
	227	36	472	6; 50; 51	Ca
	228	36	473	2531	E2b

Ac1 - LA SALLE	N° edificio	foglio catastale	N° catastale	N° fotografia	CLASSIFICAZIONE
	229	36	473	3219	E4
	230	36	474	2532	E3
	231	36	477	11; 12	E1
	232	36	482; 591	2547; 2661	E1
	233	36	485	2542	E3
	234	36	488	51; 60	E1
	235	36	491	2464; 2465	E1
	236	36	492	2470	E1
	237	36	513	2482; 2483	E1
	238	36	514	2462	E1
	239	36	515	5; 2464	E1
	240	36	518	2468	E1
	241	36	520	1; 2532	E1
	242	36	521	2532	E1
	243	36	526; 527	3224	E3
	244	36	527	2508; 2525	E2b
	245	36	527	3218	E4
	246	36	527	3222	E4
	247	36	550	2492	A4
	248	36	564	17	E3
	249	36	617	2463	E3
	250	36	630	2564	E3
	251	36	694	2662	B4
	253	36	700	2655	E3
	254	36	701		B2
	255	36	701	2658	E3
	256	36	705	2555	E4
	257	36	711	3217	E4
	258	36	713; (806)	2644; 2645; 2646	E3
	259	36	715; (805)	2646	E3
	260	36	55		
TOTALE EDIFICI	254				
TOTALE FONTANE	6				
TOTALE	260				

(2) Edificio individuato come bene culturale isolato di rilevanza minore (rif. tavole M4, P1)







36_IMG



37_IMG



38_IMG



39_IMG



40_IMG



41_IMG



42_IMG



43_IMG



44_IMG



45_IMG



46_IMG



47_IMG



48_IMG



49_IMG



50_IMG



51_IMG



52_IMG



53_IMG



54_IMG



55_IMG



56_IMG



57_IMG



58_IMG



59_IMG



60_IMG



100-0003_IMG



DSCN1705



DSCN1707



DSCN1708



DSCN1770



DSCN2460



DSCN2461



DSCN2462



DSCN2463



DSCN2464



DSCN2465



DSCN2466



DSCN2467



DSCN2468



DSCN2469



DSCN2470



DSCN2471



DSCN2472



DSCN2473



DSCN2474



DSCN2475



DSCN2476



DSCN2477



DSCN2478



DSCN2479



DSCN2480



DSCN2481



DSCN2482



DSCN2483



DSCN2484



DSCN2485



DSCN2486



DSCN2487



DSCN2488



DSCN2489



DSCN2490



DSCN2491



DSCN2492



DSCN2493



DSCN2494



DSCN2495



DSCN2496



DSCN2497



DSCN2498



DSCN2499



DSCN2500



DSCN2501



DSCN2502



DSCN2503



DSCN2504



DSCN2505



DSCN2506



DSCN2507



DSCN2508



DSCN2509



DSCN2510



DSCN2511



DSCN2512



DSCN2513



DSCN2514



DSCN2515



DSCN2516



DSCN2517



DSCN2518



DSCN2519



DSCN2520



DSCN2521



DSCN2522



DSCN2523



DSCN2524



DSCN2525



DSCN2526



DSCN2527



DSCN2528



DSCN2529



DSCN2530



DSCN2531



DSCN2532



DSCN2533



DSCN2535



DSCN2536



DSCN2537



DSCN2538



DSCN2539



DSCN2540



DSCN2541



DSCN2542



DSCN2543



DSCN2544



DSCN2545



DSCN2546



DSCN2547



DSCN2548



DSCN2549



DSCN2550



DSCN2551



DSCN2552



DSCN2553



DSCN2554



DSCN2555



DSCN2556



DSCN2557



DSCN2558



DSCN2559



DSCN2560



DSCN2561



DSCN2562



DSCN2563



DSCN2564



DSCN2565



DSCN2566



DSCN2567



DSCN2568



DSCN2569



DSCN2570



DSCN2571



DSCN2572



DSCN2573



DSCN2574



DSCN2575



DSCN2576



DSCN2577



DSCN2578



DSCN2579



DSCN2580



DSCN2581



DSCN2582



DSCN2583



DSCN2584



DSCN2585



DSCN2586



DSCN2587



DSCN2588



DSCN2589



DSCN2590



DSCN2592



DSCN2593



DSCN2594



DSCN2595



DSCN2596



DSCN2597



DSCN2598



DSCN2599



DSCN2600



DSCN2601



DSCN2602



DSCN2603



DSCN2604



DSCN2605



DSCN2606



DSCN2607



DSCN2608



DSCN2609



DSCN2610



DSCN2611



DSCN2612



DSCN2613



DSCN2614



DSCN2615



DSCN2616



DSCN2617



DSCN2618



DSCN2619



DSCN2620



DSCN2621



DSCN2622



DSCN2623



DSCN2624



DSCN2625



DSCN2627



DSCN2628



DSCN2629



DSCN2630



DSCN2631



DSCN2632



DSCN2633



DSCN2634



DSCN2635



DSCN2636



DSCN2637



DSCN2638



DSCN2639



DSCN2640



DSCN2641



DSCN2642



DSCN2643



DSCN2644



DSCN2645



DSCN2646



DSCN2647



DSCN2648



DSCN2649



DSCN2650



DSCN2651



DSCN2652



DSCN2653



DSCN2654



DSCN2655



DSCN2656



DSCN2657



DSCN2658



DSCN2660



DSCN2661



DSCN2662



DSCN2663



DSCN2664



DSCN2665



DSCN2666



DSCN2667



DSCN2683



DSCN3112



DSCN3113



DSCN3114



DSCN3115



DSCN3215



DSCN3216



DSCN3217



DSCN3218



DSCN3219



DSCN3220



DSCN3221



DSCN3222



DSCN3223



DSCN3224

Ac2* - DERBY

COMUNE DI LA SALLE	DERBY
Sottozona Ac2 (ex A31)	

Ac2 - DERBY	N° edificio	foglio catastale	N° catastale	N° fotografia	CLASSIFICAZIONE
	1	53	X-E	2278; 2280	A4
	2	53	strada; 118		
	3	53	83	2277	E3
	4	53	83	2277	A4
	5	53	83	2279	A4
	6	53	118	2408	E2b
	7	53	120	2407	E1
	8	53	135	2400; 2401	E2bc
	9	53	137; 505	2388	E1
	10	53	138; 142	2389	E3
	11	53	139	2384	E1
	12	53	141	2383	E4
	13	53	142	2387; 2389	E2b
	14	53	143	2378	E4
	15	53	144	2377	E1
	18	53	189	2276	E1
	19	53	190	2275	E1
	21	53	205	2288; 3213	E1
	22	53	207	2293	Ca
	23	53	208	3210	E2b
	24	53	209	2337; 2338; 3211	Ca
	25	53	217	2290; 3212	Ca
	26	53	218	2289; 2290; 2294; 2295; 2297	Ca
	27	53	274	2283	E1
	28	53	276	2287; 2335; 3207; 3208	DB
	29	53	278	2282	E4
	30	53	280	2283	E3
	31	53	281-282	2284; 2285	E1
	32	53	285	2286	E2b
	33	53	288; 475; 524; 525	2336; 2340; 2354; 2355	A1

Ac2 - DERBY	N° edificio	foglio catastale	N° catastale	N° fotografia	CLASSIFICAZIONE
	a	53	309	2363	
	34	53	312; 315; 316; 317; 318	2356; 2358; 2360; 2339	A1
	35	53	319	2359; 2361	E1
	36	53	320; 639	2364; 2370	E1
	37	53	321	2362; 2364	E1
	38	53	323	2365	E1
	39	53	329	2368; 2371	E1
	40	53	330; 331	2369	E1
	41	53	332; 335	2394; 2395	E1
	42	53	333	2395	E2bc
	43	53	334; 610	2380	E1
	44	53	336	2390	E2bc
	45	53	337	2390	E2bc
	46	53	337	2391	E2bc
	47	53	337	2396	E4
	48	53	338	2375; 2392; 2393	E1
	49	53	343	2372	E3
	50	53	347	2375	E1
	51	53	350	2373	E1
	52	53	329; 350	2374	E2bc
	53	53	355	2367	E1
	54	53	376; 551	2405	E1
	55	53	377	2413	E4
	56	53	385	2409	E2b
	57	53	436		
	58	53	533; 534	2379	E1
	59	53	547; 548	2412	E2b
	60	53	550	2411	E2b
	61	53	555	2363	E1
	62	53	555; 607	2387	DE
	63	53	556	2286	E2b
	64	53	568	2397	Ca
	65	53	568	2398	E4
	66	53	568; 569	2406	E3
	67	53	569	2410	E1
	68	53	570	2399	A1

Ac2 - DERBY	N° edificio	foglio catastale	N° catastale	N° fotografia	CLASSIFICAZIONE
	69	53	332; 594	2382	E2bc
	70	53	596	2377	E1
	71	53	597	2404	E1
	72	53	598	2409	E2b
	73	53	603	2394	E1
	74	53	607; 608	2385; 2386	E1
	75	53	632	2276	E1
	76	53	637	2281	E2bc
	77	53	638	2376	E1
	78	53	641	2403	E4
	79	53	641	2402	E2bc
	80	53	641	3206	E4
	81	53	650	2380	E1
	82	53	707	2288	E1
	83	53	710	2292	Ca
TOTALE EDIFICI	81				
TOTALE FONTANE	2				
TOTALE TETTOIE E BARACCHE	1				
TOTALE	83				







DSCN2357



DSCN2358



DSCN2359



DSCN2360



DSCN2361



DSCN2362



DSCN2363



DSCN2364



DSCN2365



DSCN2366



DSCN2367



DSCN2368



DSCN2369



DSCN2370



DSCN2371



DSCN2372



DSCN2373



DSCN2374



DSCN2375



DSCN2376



DSCN2377



DSCN2378



DSCN2379



DSCN2380



DSCN2382



DSCN2383



DSCN2384



DSCN2385



DSCN2386



DSCN2387



DSCN2388



DSCN2389



DSCN2390



DSCN2391



DSCN2392



Ad1* - MORGE

COMUNE DI LA SALLE	MORGE
Sottozona Ad1 (ex A2)	

Ad1 - MORGE	N° edificio	foglio catastale	N° catastale	N° fotografia	CLASSIFICAZIONE
	1	31	A	2040; 2329; 3030; 3031; 3032; 3033; 3034	A4
	2	31	60; 61; 63; 496	2086; 2090	Ca
	3	31	66; 67	2080; 2085	Ca
	4	31	160	2070	E4
	5	31	160	2070	E4
	6	31	162; 429	2069; 2073	Ca
	7	31	163; 164; 428	2074; 2075; 2076	Ca
	8	31	165	2072	E3
	9	31	168	2055; 2071	E1
	10	31	168	2327	E1
	11	31	168	2054	E1
	12	31	strada	2052	E3
	13	31	strada	2051	E3
	14	31	222	2036	E4
	15	31	224	2042	B2
	16	31	225	2039	E3
	17	31	225	2039	E4
	18	31	225	2039	E1
	19	31	230	2044	E1
	a	31	272; 285; 292	2068	
	20		strada		
	21	31	431	2036	E1
	22	31	498	2077	E1
	23	31	498	2077	E1
	24	31	510	2049	E4

Ad1 - MORGE	N° edificio	foglio catastale	N° catastale	N° fotografia	CLASSIFICAZIONE
	25	10	240		
	26	10	239; 240; 241; 248	2091	E1
	27	10	249; 464; 511	2086; 2089; 2092	E1
	28	10	250	2088; 2093	E1
	29	10	253	2099	E4
	30	10	253; 254	2098	Ca
	31	10	254	2098	E2b
	32	10	255	2085; 2086	Ca
	33	10	255	2095	Ca
	34	10	255		
	35	10	256	2082	DC
	36	10	257	2096	E4
	37	10	259	2102	D
	38	10	259	2102	DC
	39	10	259	2103	D
	40	10	260; 261; 262	2079; 2081	Ca
	41	10	263	2078	DE1
	42	10	267; 268; 269; 270	2066; 2067	E1
	43	10	271	2056	E1
	44	10	272	2060; 2058	E1
	45	10	273	2056; 2065	E1
	46	10	274	2053	E1
	47	10	275	2053	E1
	48	10	276	2047	E1
	49	10	276		
	50	10	279	2037	E1

Ad1 - MORGE	N° edificio	foglio catastale	N° catastale	N° fotografia	CLASSIFICAZIONE
	51	10	280	2036	B4
	52	10	281	2039	B2
	53	10	281; 282	2046	E1
	54	10	283	2041; 2043; 2045	B4
	55	10	286	2047	Cc
	56	10	291	2057	E1
	57	10	291	2048	E1
	58	10	291	3086	E1
	59	10	295	2062	E1
	60	10	297	2064	Ca
	61	10	298	2063	Ca
	62	10	301	2101	DE1
	63	10	481	2093; 2328	E1
	64	10	483	2036	B4
	65	10	491	2061	E2b
	66	10	492	2100; 2097	E1
	67	10	498	2077	E1
	68	10	506	2086	E1
TOTALE EDIFICI	63				
TOTALE FONTANE	5				
TOTALE	68				





DSCN2036



DSCN2037



DSCN2039



DSCN2040



DSCN2041



DSCN2042



DSCN2043



DSCN2044



DSCN2045



DSCN2046



DSCN2047



DSCN2048



DSCN2049



DSCN2051



DSCN2052



DSCN2053



DSCN2054



DSCN2055



DSCN2056



DSCN2057



DSCN2058



DSCN2059



DSCN2060



DSCN2061



DSCN2062



DSCN2063



DSCN2064



DSCN2065



DSCN2066



DSCN2067



DSCN2068



DSCN2069



DSCN2070



DSCN2071



DSCN2072





DSCN2330



DSCN2331



DSCN2332



DSCN2333



DSCN2334



DSCN3086



DSCN3087



DSCN3088

Ad2* - VILLARISON

COMUNE DI LA SALLE	VILLARISON
Sottozona Ad2 (ex A7)	

Ad2 - VILLARISON	N° edificio	foglio catastale	N° catastale	N° fotografia	CLASSIFICAZIONE
	1	30	306	1802	E4
	2	30	306	1802	E3
	3	30	308	1800	E3
	4	29	X	1794	A4
	5	29	X-H	1789, 1831	E2b
	6	29	344	1815	E4
	7	29	184	1772; 1774; 1782;1816	Cab
	8	29	188	1781; 1830	E1
	9	29	193	1779; 1780; 1829	Cab
	10	29	196	1777	Cab
	11	29	196	1777	Ca
	12	29	196	1778	Cab
	13	29	196	1778	B2
	14	29	198; 199	1776	E1
	15	29	200	1773	E1
	16	29	200	1775	E1
	17	29	200; 209; 210; 211; 212; 213; 214	1771	DE1
	18	29	208; 347	1814	E4
	19	29	218; 221; 222; 223; 224	1775; 1811; 1832	E1
	20	29	227	1812	E1
	21	29	230	1808	E1
	22	29	231	1807	E1
	23	29	233; 330	1813	E1
	24	29	234	1810	B2
	25	29	236; 237	1804	E1
	26	29	238	1805	Cc
	27	29	239	1791	Cc

Ad2 - VILLARISON	N° edificio	foglio catastale	N° catastale	N° fotografia	CLASSIFICAZIONE
	28	29	240	1791	Cc
	29	29	241	1787; 1790	E1
	30	29	242	1790	Cc
	31	29	243	1798	Ca
	32	29	244	1799	E4
	33a	29	246	1799	Cc
	33b	29	246	1799	Cc
	34	29	247	1803	Cc
	35	29	247; 250	1801	Cc
	36	29	250	1801	E4
	37	29	253	1803	
	38	29	254; 255; 256	1797	E1
	39	29	257	1797	E1
	40	29	261	1795	E1
	41	29	261	1796	E4
	42	29	274	1793	E1
	43	29	274	1792	B2
	44	29	276	1785	E2b
	45	29	282; 341	1786	E2bc
	46	29	283		
	47	29	288	1783	E4
	48	29	289	1783	E3
	49	29	292	1817	DE1
	50	29	335	1784	E4
	51	29	231; 329	1809	E3
	52	29	strada	1806	B2
TOTALE EDIFICI	47				
TOTALE FONTANE	5				
TOTALE	52				





DSCN1771



DSCN1772



DSCN1773



DSCN1774



DSCN1775



DSCN1776



DSCN1777



DSCN1778



DSCN1779



DSCN1780



DSCN1781



DSCN1782



DSCN1783



DSCN1784



DSCN1785



DSCN1786



DSCN1787



DSCN1788



DSCN1789



DSCN1790



DSCN1791



DSCN1792



DSCN1793



DSCN1794



DSCN1795



DSCN1796



DSCN1797



DSCN1798



DSCN1799



DSCN1800



DSCN1801



DSCN1802



DSCN1803



DSCN1804



DSCN1805



DSCN1806



DSCN1807



DSCN1808



DSCN1809



DSCN1810



DSCN1811



DSCN1812



DSCN1813



DSCN1814



DSCN1815



DSCN1816



DSCN1817



DSCN1829



DSCN1830



DSCN1831



DSCN1832

Ad3* - CHEVEREL

COMUNE DI LA SALLE	CHEVEREL
Sottozona Ad3 (ex A4)	

Ad3 - CHEVEREL	N°edificio	foglio catastale	N°catastale	N°fotografia	CLASSIFICAZIONE
	1	27	A-X	1996; 1997	A4
	2	27	270	2000	E1
	3	27	276	2006	E3
	4	27	276	2004	E1
	5	27	289; 505	1999	E4
	6	27	290	1993	B2
	7	27	291; 301; 8888	1985; 1992	E1
	8	27	301	1995	E1
	9	27	292	1978	E1
	10	27	295; 297	1968	E1
	11	27	295	1966; 1976; 1994	E1
	12	27	301	1976	E1
	13	27	302	1981	E1
	14	27	308; 309	1984; 1986; 1991	E1
	15	27	311	1990	E1
	16	27	312	1987	B2
	17	27	490	1979; 1982; 1983	E1
	18	27	506	1998	E2b
	20	27	586	1980	E1
	21	27	549; 600; 601	2000	E4
	22	27	602	1989; 2001	E3
	23	13	187	2712	E4
	24	13	187	2712	E4
	25	13	190	1969; 1975	E1
	26	13	190	3095	B2
	27	27	193; 278	1977	E1
	28	31	227; 402	2005	Ca
	29	31	231; 323; 482; 483	1967; 2003	E1
	30	31	361	1949	E4
	31	31	362	1950	E2b
	32	31	363	1950	E1

	33	31	364; 365	1949	E4
	34	31	368	1949	E1
	35	31	369	1949	E4
	36	31	370; 486	1949	E2b
	37	31	371	1971	E1
	38	31	374	3094	DB
	39	31	375	1970	E3
	40	31	379	1965	E1
	41	31	381	1962; 1974	E1
	42	31	382	1963	E3
	43	31	383	1964	E1
	44	31	384; 386	1954; 1961	E1
	45	31	385	1958	E3
	46	31	388	1952	B4
	47	31	388	1952	E3
	48	31	390	1951	Ca
	49	31	395	1955	E4
	50	31	395; 397	1953	E1
	51	31	398	2008	E1
	52	31	401	2007	E3
	53	31	404	2005	Ca
	54	31	405	1957	Ca
	55	31	406	1954; 1956	Ca
	56	31	407	1959; 1960	B2
	57	31	strada	1959	B2
	58	31	425	1970	B2
	59	31	487	1973	E1
	60	31	504	1972	E3
TOTALE EDIFICI	57				
TOTALE FONTANE	3				
TOTALE	60				





DSCN1949



DSCN1950



DSCN1951



DSCN1952



DSCN1953



DSCN1954



DSCN1955



DSCN1956



DSCN1957



DSCN1958



DSCN1959



DSCN1960



DSCN1961



DSCN1962



DSCN1963



DSCN1964



DSCN1965



DSCN1966



DSCN1967



DSCN1968



DSCN1969



DSCN1970



DSCN1971



DSCN1972



DSCN1973



DSCN1974



DSCN1975



DSCN1976



DSCN1977



DSCN1978



DSCN1979



DSCN1980



DSCN1981



DSCN1982



DSCN1983



Ad4* - CHALLANCIN

COMUNE DI LA SALLE	CHALLANCIN
Sottozona Ad4 (ex A11)	

Ad4* - CHALLANCIN	N° edificio	foglio catastale	N° catastale	N° fotografia	CLASSIFICAZIONE
	1	15	174; 175	2156	B4
	2	15	176; 177; 178	2154	E1
	3	15	179; 180	2153	E2b
	4	15	181	2146	B2
	5	15	182	2148	Ca
	6	15	182; 183	2145	E1
	7	15	183; 184	2145	E1
	8	15	185	2144	Cb
	9	15	186	2140	E1
	10	15	187	2139	E1
	11	15	220	2138	E1
	12	32	X	2125	A4
	13	32	46	2158	E1
	14	32	209	2126	E4
	15	32	212; 240	2128	E1
	16	32	219	2157	B2
	17	32	228; 318	2158	E1
	18	32	230		
	19	32	232	2150	E1
	20	32	233	2149; 2155	E1
	21	32	234	2149	E1
	a	32	238; 239	2151	
	22	32	240	2147; 2152	Ca
	23	32	256	2127	E2b
	24	32	256	2127	E1
	25	32	259	2142	Ca
	26	32	259	2711	B2
	27	32	261	2143	E2b
	28	32	262	2136	Ca
	29	32	263; 482	2131	E2b
	30	32	263	2131	E4
	31	32	264		
	32	32	264	2130	E1
	33	32	323	2129	E1
	34	32	328; 384	2133	E1

Ad4* - CHALLANCIN	N° edificio	foglio catastale	N° catastale	N° fotografia	CLASSIFICAZIONE
	35	32	329	2132	E1
	36	32	381	2131	E4
	37	32	384	2133; 2134	Ca
	38	32	384		
	39	32	385	2135	E1
	40	32	386	2137	E1
	41	32	386	2136	Ca
TOTALE EDIFICI	37				
TOTALE FONTANE	4				
TOTALE	41				





DSCN2125



DSCN2126



DSCN2127



DSCN2128



DSCN2129



DSCN2130



DSCN2131



DSCN2132



DSCN2133



DSCN2134



DSCN2135



DSCN2136



DSCN2137



DSCN2138



DSCN2139



DSCN2140



DSCN2141



DSCN2142



DSCN2143



DSCN2144



DSCN2145



DSCN2146



DSCN2147



DSCN2148



DSCN2149



DSCN2150



DSCN2151



DSCN2152



DSCN2153



DSCN2154



DSCN2155



DSCN2156



DSCN2157



DSCN2158



DSCN2171

Ad5* - CHARVAZ

COMUNE DI LA SALLE	CHARVAZ
Sottozona Ad5* (ex A24)	

Ad5* - CHARVAZ	N°edificio	foglio catastale	N°catastale	N°fotografia	CLASSIFICAZIONE
	1	17	X; 360; 526	2220; 2221;	B4
	a	17	X; 360; 526	2253	
	2	17	X; 358	2270	E3
	3	17	X; 366	2227; 2234	E1
	4	17	X-I	2235; 2237	A4
	5	17	strada	2235	B2
	6	17	279; 281	2258	E1
	7	17	298; 299	2240; 2241	B2
	8	17	302	2238	E3
	9	17	317; 520; 521	2225	E1
	10	17	313; 314	2219	E1
	11	17	321	2232	E1
	12	17	321	2233	B4
	13	17	322; 323	2239	E1
	14	17	323	2242	B4
	15	17	324		B2
	16	17	324	2259	E1
	17	17	325; 326; 499	2243	B4
	18	17	327-D	2255; 2260	E1
	19	17	328	2261; 2262; 3244	DB
	20	17	321; 328	3242; 3244	DB
	21	17	329; 332; 333	2256; 2263; 2264; 2265; 2267; 2268	DB
	22	17	334	2244	E1
	23	17	335	2245; 2251	B4

Ad5* - CHARVAZ	N° edificio	foglio catastale	N° catastale	N° fotografia	CLASSIFICAZIONE
	24	17	338; 524	2246; 2251	B4
	25	17	339	2247	E1
	26	17	341; 342	2248; 2250;	B4
	27	17	353	2248	E4
	28	17	363	2223	E1
	29	17	364	2266	E1
	30	17	365; 539	2231	DB
	31	17	366	2229; 2230	E1
	32	17	366; 367; 368	2222; 2228; 3240	B4
	33	17	373	2224	E1
	34	17	373		
	b	17	274-A	3245	
	35	17	379; 540	2218	B4
	36	17	380; 381	2217	B4
	37	17	381	2216	B4
	38	17	381	2216	DB
	39	17	499	2257	E1
	40	17	510; 511	2236	E4
	41	17	522	3241	E4
	42	17	523	2254; 2255	B4
	43	17	379; 538	2217; 2218	B4
	44	17	540		
TOTALE EDIFICI	40				
TOTALE FONTANE	4				
TOTALE	44				





DSCN2216



DSCN2217



DSCN2218



DSCN2219



DSCN2220



DSCN2221



DSCN2222



DSCN2223



DSCN2224



DSCN2225



DSCN2227



DSCN2228



DSCN2229



DSCN2230



DSCN2231



DSCN2232



DSCN2233



DSCN2234



DSCN2235



DSCN2236



DSCN2237



DSCN2238



DSCN2239



DSCN2240



DSCN2241



DSCN2242



DSCN2243



DSCN2244



DSCN2245



DSCN2246



DSCN2247



DSCN2248



DSCN2249



DSCN2250



DSCN2251



DSCN2253



DSCN2254



DSCN2255



DSCN2256



DSCN2257



DSCN2258



DSCN2259



DSCN2260



DSCN2261



DSCN2262



DSCN2263



DSCN2264



DSCN2265



DSCN2266



DSCN2267



DSCN2268



DSCN2270



DSCN2271



DSCN3240



DSCN3241



DSCN3242



DSCN3244



DSCN3245



DSCN3247

Ad6 - ECHARLOD SUP.

COMUNE DI LA SALLE	ECHARLOD SUP.
Sottozona Ad6 (ex A26)	

Ad6 - ECHARLOD SUP.	N° edificio	foglio catastale	N° catastale	N° fotografia	CLASSIFICAZIONE
	1	20	38	818	B2
	2	20	218	936; 937	E3
	3	20	228; 229		DB
	4	20	230; 232 486	834; 838	E1
	5	20	230	3176	B2
	6	20	230	3255	B2
	7	20	233	845	E1
	8	20	234	841; 845; 849	B4
	9	20	236	850	E2b
	10	20	237; 240; 241; 242; 243; 244	833; 840; 841; 842; 843; 844; 846; 847; 848; 851; 856; 3174	B4
	11	20	238	859; 851	E2c
	12	20	239	887	E1
	13	20	245	3171	A4
	14	20	248; 249	834; 837	E1
	15	20	255	832; 836	E1
	16	20	255	832; 836	E4
	17	20	260	830; 835	E1
	18	20	260	835; 836	E4
	19	20	263	829	E1
	20	20	264	824	E1
	21	20	G-490	827	E2bc
	22	20	266; 267	825; 826; 819; 824	E1
	23	20	266; 267	825; 826; 819; 824	E1
	24	20	487	853	E2d
	25	20	232; 488	839	E1
	26	20	489	839	E1
	27	20	490	827	B2

Ad6 - ECHARLOD SUP.	N° edificio	foglio catastale	N° catastale	N° fotografia	CLASSIFICAZIONE
	28	20	490; 491	3168	E1
	29	20	490; 491	817; 825	Cc
	30	20	491; 532	827	E1
	31	20	491	827	E1
	32	20	491	827; 3169	E1
	33	20	492	827; 3170	E1
	34	20	493	820	E2c
	35	20	532	827	E1
	36	20	577	942	B2
	37	20	645	824	E1
TOTALE EDIFICI	33				
TOTALE FONTANE	4				
TOTALE	37				





DSCN0817



DSCN0818



DSCN0819



DSCN0820



DSCN0821



DSCN0824



DSCN0825



DSCN0826



DSCN0827



DSCN0828



DSCN0829



DSCN0830



DSCN0832



DSCN0833



DSCN0834



DSCN0835



DSCN0836



DSCN0837



DSCN0838



DSCN0839



DSCN0840



DSCN0841



DSCN0842



DSCN0843



DSCN0844



DSCN0845



DSCN0846



DSCN0847



DSCN0848



DSCN0849



DSCN0850



DSCN0851



DSCN0852



DSCN0853



DSCN0854



DSCN0855



DSCN0856



DSCN0857



DSCN0858



DSCN0859



DSCN0862



DSCN0882



DSCN0884



DSCN0885



DSCN0886



DSCN0887



DSCN0894



DSCN0896



DSCN0898



DSCN0899



DSCN0900



DSCN0933



DSCN0934



DSCN0935



DSCN0936



DSCN0937



DSCN0940



DSCN0941



DSCN0942



DSCN3168



DSCN3169



DSCN3170



DSCN3171



DSCN3173



DSCN3174



DSCN3176



DSCN3255

Ad7 - CHABODEY

COMUNE DI LA SALLE	CHABODEY
Sottozona Ad7 (ex A23)	

Ad7 - CHABODEY	N° edificio	foglio catastale	N° catastale	N° fotografia	CLASSIFICAZIONE
	1	58	strada	1623	A4
	2	58	97	1630	E2bc
	3	58	97	1633	E4
	4	58	97	1630	E4
	5	58	100	1632	E2bc
	6	58	101	1631	E4
	7	58	107	1621	E2d
	8	58	308	1587	E4
	9	58	309	1587	E1
	10	58	310	1619	E4
	11	58	311; 314	1586	E1
	12	58	321; 322; 504	1593	E1
	13	58	325	1620	E2bc
	14	58	326; 487	1616; 3229	B2
	15	58	327	1624	B2
	16	58	328	1616; 1613	B2
	17	58	329	1627	E1
	18	58	329	1627	Ca
	19	58	330; 525	1613; 1615	Ca
	20	58	330; 524	1625	Ca
	21	58	330; 335	1610	Ca
	22	58	331; 332; 334	1628; 1629	E1
	23	58	334; 335; 338	1611	Ca
	24	58	336	1600	E1
	25	58	336	1627	E1
	26	58	336; 593	1634	E4
	27	58	339	1614	Ca
	28	58	341	1600; 1609	E2bc
	29	58	342; 569	1601; 1609	E2bc
	30	58	346; 347; 548	1598; 1603	Ca
	31	58	349	1603	Ca
	32	58	350	1598; 1607	Ca
	33	58	351; 352	1597; 1602	Ca
	34	58	354	1604	E1

Ad7 - CHABODEY	N° edificio	foglio catastale	N° catastale	N° fotografia	CLASSIFICAZIONE
	35	58	354; strada	3266	E4
	36	58	355	1596; 1602	Ca
	37	58	356; 357	1595; 1602	Ca
	38	58	358; 359; 508	1594; 1602	Ca
	39	58	360; 488	1605; 1608	Ca
	40	58	361; 362; 368	3227	Ca
	41	58	363	1592; 3227	E1
	42	58	385	1599	E4
	43	58	385	1599	E1
	44	58	485	1585	E3
	45	58	485	1585	E2bc
	46	58	489	1618	E1
	47	58	503	1591	DE3
	48	58	506	1622	E4
	49	58	523	1626	E4
	50	58	523	1627	E4
	51	58	527	1605; 1606	Ca
	52	58	393; 569	1609; 3230	
	53	58	629	1630	E2bc
	54	58	684	1588	E4
TOTALE EDIFICI	53				
TOTALE FONTANE	1				
TOTALE	54				





DSCN1585



DSCN1586



DSCN1587



DSCN1588



DSCN1591



DSCN1592



DSCN1593



DSCN1594



DSCN1595



DSCN1596



DSCN1597



DSCN1598



DSCN1599



DSCN1600



DSCN1601



DSCN1602



DSCN1603



DSCN1604



DSCN1605



DSCN1606



DSCN1607



DSCN1608



DSCN1609



DSCN1610



DSCN1611



DSCN1613



DSCN1614



DSCN1615



DSCN1616



DSCN1618



DSCN1619



DSCN1620



DSCN1621



DSCN1622



DSCN1623



DSCN1624



DSCN1625



DSCN1626



DSCN1627



DSCN1628



DSCN1629



DSCN1630



DSCN1631



DSCN1632



DSCN1633



DSCN1634



DSCN1674



DSCN2342



DSCN3227



DSCN3229



DSCN3230



DSCN3266

Ad8* - VILLAIR

COMUNE DI LA SALLE	VILLAIR
Sottozona Ad8 (ex A27)	

Ad8 - VILLAIR	N°edificio	foglio catastale	N°catastale	N°fotografia	CLASSIFICAZIONE
	1	43	F	1243	A4
	2	43	89	1217	E2b
	3	43	92; 93; 101	1221	E1
	4	43	94; 95	1220	E1
	5	43	101	1229	E1
	6	43	105	1242	
	8	43	105	1232	B2
	9	43	107	3126	E4
	10	43	108; 401; 406; 411	1249; 1250	Ca
	11	43	116	1245	B4
	12	43	116	1248	E3
	13	43	117	1244	E2b
	14	43	122	1235; 1234	E1
	15	43	124	1264	E1
	16	43	126	1247	E4
	17	43	129	1264	E1
	18	43	130	1264;1248	E1
	19	43	306	1254	E1
	20	43	307	1255	E1
	21	43	318	1260	B2
	22	43	318	1263	Ca
	23	43	318	1261	E3
	24	43	318	1261	E4
	25	43	318	1260	E3
	26	43	318	1262	E4
	27	43	321	1257	Ca
	28	43	323; 324	3131	E4
	29	43	323; 330; 332	1239; 3248	E1
	30	43	332	1256	B4
	31	43	333	1256	Ca

Ad8 - VILLAIR	N° edificio	foglio catastale	N° catastale	N° fotografia	CLASSIFICAZIONE
	32	43	335	1239; 1231	E4
	33	43	336	1239; 1231	E4
	34	43	336; 337	1230; 1241	E2b
	35	43	337	3250	E4
	36	43	338	3249	E4
	37	43	339	1227	E1
	38	43	340	1226	E1
	39	43	344	1492	E3
	40	43	345	1223	B2
	41	43	349	1218	E1
	42	43	349; 352	1219; 1225	E1
	43	43	352	916; 1219	E3
	44	43	423	1251	Ca
	45	43	423	1252	E1
	46	43	571	1246	E4
	47	43	616	1258	Ca
	48	43	625	1237	B4
	49	43	635	1237	B4
	50	43	658	1256; 1257	E1
	51	43	694	1259	Ca
	52	43	695	1255	Ca
	53	43	696	1255	Ca
	a	43	698; 699		demolito
	54	43	700	1224	
	55	43	111; 605	1253	E4
	56	43	715	1236	B4
	57	43	716	1236	B4
	58	43	820	1247	E4
	59	43	830	1222	E1
	60	43	857	1228	E1
	61	43	859	1265; 1240	E3
	62	43	859	1238	B2

Ad8 - VILLAIR			
TOTALE EDIFICI	58	N° edificio	
TOTALE FONTANE	4	foglio catastale	
		N° catastale	
		N° fotografia	
		CLASSIFICAZIONE	
TOTALE	62		





DSCN0915



DSCN0916



DSCN0917



DSCN0918



DSCN1217



DSCN1218



DSCN1219



DSCN1220



DSCN1221



DSCN1222



DSCN1223



DSCN1224



DSCN1225



DSCN1226



DSCN1227



DSCN1228



DSCN1229



DSCN1230



DSCN1231



DSCN1232



DSCN1234



DSCN1235



DSCN1236



DSCN1237



DSCN1238



DSCN1239



DSCN1240



DSCN1241



DSCN1242



DSCN1243



DSCN1244



DSCN1245



DSCN1246



DSCN1247



DSCN1248



DSCN1249



DSCN1250



DSCN1251



DSCN1252



DSCN1253



DSCN1254



DSCN1255



DSCN1256



DSCN1257



DSCN1258



DSCN1259



DSCN1260



DSCN1261



DSCN1262



DSCN1263



DSCN1264



DSCN1265



DSCN1492



DSCN3126



DSCN3131



DSCN3248



DSCN3249



DSCN3250

Ad9* - VILLARET

COMUNE DI LA SALLE	VILLARET
Sottozona Ad9* (ex A29)	

Ad9* - VILLARET	N° edificio	foglio catastale	N° catastale	N° fotografia	CLASSIFICAZIONE
	1	44	E	1327	A4
	2	44	423	1347; 3191	E2b
	3	44	424	1351	
	4	44	424	3192	Ca
	5	44	425	3190	E1
	6	44	426	1352; 1354	Ca
	7	44	427	1352; 1354	Ca
	8	44	431	1354; 1358	B4
	9	44	431	1353	E1
	10	44	431	1352; 1354	Ca
	11	44	432	1359	B4
	12	44	433	1359	B4
	13	44	434	1358	B4
	14	44	437	1358; 1359	B4
	15	44	438	1361	E1
	16	44	440	1357	B4
	17	44	441	1357	B4
	18	44	442	1360	E1
	19	44	443	1360; 1361	E1
	20	44	449	1362	E1
	21	44	500	1364	B4
	22	44	502	3188; 3275	B2
	a	44	503	3275	
	23	44	504	3187	E3
	b	44	505	3275	
	24	44	506	1368; 1371	Ca
	25	44	507	1369	Ca

Ad9* - VILLARET	N°edificio	foglio catastale	N°catastale	N°fotografia	CLASSIFICAZIONE
	26	44	508	1370	Ca
	27	44	509	1365	B4
	28	44	524	1370	Ca
	29	44	534	1373	Ca
	30	44	535	1370	B2
	31	44	536	3275	B4
	32	44	537	3276	Ca
	33	44	538	3185	Ca
	34	44	539	3185	Ca
	35	44	540	3272; 3273	E1
	36	44	541	3184	E1
	37	44	542	1348; 3270	Ca
	38	44	543	1375	E1
	39	44	545; 766	1349; 3269; 3270; 3271	E2b
	40	44	546; 547	1349; 3269	E1
	41	44	548	1343; 1344	E1
	42	44	548; 662	1374; 3182; 3183	Ca
	c	44	588		
	43	44	589	1343; 1318	E2b
	44	44	589	1342	E4
	45	44	591; 798	1344; 1345	E2b
	46	44	593; 676	1342; 1318	E2b
	47	44	593	1318	E2b
	48	44	594	1341	
	49	44	595	1339	E2bc
	50	44	596	1338; 1340	B4
	51	44	597	1338	B4
	52	44	598	1317; 1321; 1338	B4
	53	44	599	1322; 1338	B4

Ad9* - VILLARET	N°edificio	foglio catastale	N°catastale	N°fotografia	CLASSIFICAZIONE
	54	44	600	3181	B4
	55	44	602	1320; 1323	Ca
	56	44	602	1322	B4
	57	44	602	1317; 1338	B4
	58	44	603	1319; 1323	E1
	59	44	604	1319	E2b
	60	44	605	1324	E4
	61	44	605	1328;1325	E2b
	62	44	606	1328;1329	E2c
	63	44	608; 717	3180	E2b
	64	44	610	1330	E1
	65	44	611	1331; 1377	E1
	66	44	613	1377; 1332	E1
	67	44	613	1316	E1
	68	44	659	1372	Ca
	69	44	663	1316	E1
	70	44	664	1315	E1
	d		676		
	71	44	676	1338; 1340	B4
	72	44	699	1313	A5
	73	44	715	1326	E1
	74	44	716	1326	E2b
	75	44	716	1329	E2b
	76	44	722	1356	E4
	77	44	722	1355	E1
	e	44	724		
	78	44	726	1346	E1
	79	44	765		E1
	80	44	797	1322	B4
TOTALE EDIFICI	78				
TOTALE FONTANE	2				
TOTALE	80				





DSCN0919



DSCN1313



DSCN1314



DSCN1315



DSCN1316



DSCN1317



DSCN1318



DSCN1319



DSCN1320



DSCN1321



DSCN1322



DSCN1323



DSCN1324



DSCN1325



DSCN1326



DSCN1327



DSCN1328



DSCN1329



DSCN1330



DSCN1331



DSCN1332



DSCN1333



DSCN1334



DSCN1335



DSCN1336



DSCN1337



DSCN1338



DSCN1339



DSCN1340



DSCN1341



DSCN1342



DSCN1343



DSCN1344



DSCN1345



DSCN1346





DSCN3191



DSCN3192



DSCN3269



DSCN3270



DSCN3271



DSCN3272



DSCN3273



DSCN3275



DSCN3276

Ae1* - PLANAVAL

COMUNE DI LA SALLE	PLANAVAL
Sottozona Ae1* (ex A1)	

Ae1* - PLANAVAL	N°edificio	foglio catastale	N°catastale	N°fotografia	CLASSIFICAZIONE
	1	11	8	2104	E1
	2	11	10	2108	DE1
	3	11	11; 12	2108	E1
	4	11	14	2105; 2117	E1
	5	11	15	2105; 2117	E1
	6	11	16	2117; 2120	Cc
	7	11	20	3085	D
	8	11	21	2117	E1
	9	11	25	2116	E1
	10	11	26	2116	E1
	11	11	26	2116	Cc
	12	11	27	2116	Cc
	13	11	29; 30	2116	E1
	14	11	31	2116	E1
	15	11	33	2110; 2120	Cc
	16	11	35	2111	E1
	17	11	36	2113	E1
	18	11	37	2115	Ca
	19	11	149	2120	
	20	11	XXX	2112	A4
	21	11	9999	2114	E1
TOTALE EDIFICI	20				
TOTALE FONTANE	1				
TOTALE	21				





DSCN2104



DSCN2105



DSCN2106



DSCN2107



DSCN2108



DSCN2109



DSCN2110



DSCN2111



DSCN2112



DSCN2113



DSCN2114



DSCN2115



DSCN2116



DSCN2117



DSCN2120



DSCN2121



DSCN3085

Ae2* - GRASSEY

COMUNE DI LA SALLE	GRASSEY
Sottozona Ae2 (ex A3)	

Ae2 - GRASSEY	N° edificio	foglio catastale	N° catastale	N° fotografia	CLASSIFICAZIONE
	1	29	O-X	2025	E4
	2	29	X	2012	A4
	3	29	15	2030	E1
	4	29	18		
	5	29	19	2024	E1
	6	29	19	2024	E1
	7	29	24	2027	Ca
	8	29	24	2023	E1
	9	29	24	2023	E2b
	10	29	25	2026	E1
	11	29	52	2018	E4
	12	29	52; 54	3091	E4
	13	29	54	2021	E1
	14	29	58	2020	Ca
	15	29	58	2019	B2
	16	29	61	2016	E2b
	17	29	64	2016; 2017	E2b
	18	29	66; 67	2012; 2015	E1
	19	29	310	2022	E1
	20	29	322	2029; 3090	E1
	21	29	322	2025	E1
	22	30	123	2010	B2
	23	9	412	2009	E4
	24	9	248; 404	2035	E1
	25	9	401; 402	2031	E1
	26	9	403	2033	E1
	27	9	404	2013	E1
	28	9	417; strada	3092	B2
	29	9	418	2013; 2014	Ca
	30	9	418; 419	2014	Ca
	31	9	420	2034	E1
	32	9	423	2032	DE1
TOTALE EDIFICI	30				
TOTALE FONTANE	2				
TOTALE	32				





DSCN2009



DSCN2010



DSCN2011



DSCN2012



DSCN2013



DSCN2014



DSCN2015



DSCN2016



DSCN2017



DSCN2018



DSCN2019



DSCN2020



DSCN2021



DSCN2022



DSCN2023



DSCN2024



DSCN2025



DSCN2026



DSCN2027



DSCN2029



DSCN2030



DSCN2031



DSCN2032



DSCN2033



DSCN2034



DSCN2035



DSCN3090



DSCN3091



DSCN3092

Ae3* - BEILLARDEY

COMUNE DI LA SALLE	BEILLARDEY
Sottozona Ae3 (ex A4)	

Ae3 - BEILLARDEY	N° edificio	foglio catastale	N° catastale	N° fotografia	CLASSIFICAZIONE
	1	27	20		
	2	27	22; 572	1935	E1
	3	27	25	1932	Cab
	4	27	25; 26	1940; 1942	B1
	5	27	26	1943	E4
	6	27	26	1946	E1
	7	27	26	1931; 1947	E1
	8	27	26	1942	E4
	9	27	30	1941	B2
	10	27	32; 553	1944	E1
	11	27	32	1934; 1945	E1
	12	27	37	1938	Ca
	13	27	84	3099	E3
	14	27	162	3097	E4
	15a	27	162	3097	E1
	15b	27	162	3097	E1
	16	27	461	1937	E3
	17	27	461; 463	1939	Ca
	18	27	462	1937	Ca
	19	27	556	1930	E3
	20	27	557	1929	A4
	21	27	572	1933; 1936	Ca
TOTALE EDIFICI	20				
TOTALE FONTANE	1				
TOTALE	21				





DSCN1929



DSCN1930



DSCN1931



DSCN1932



DSCN1933



DSCN1934



DSCN1935



DSCN1936



DSCN1937



DSCN1938



DSCN1939



DSCN1940



DSCN1941



DSCN1942



DSCN1943



DSCN1944



DSCN1945



DSCN1946



DSCN1947



DSCN3097



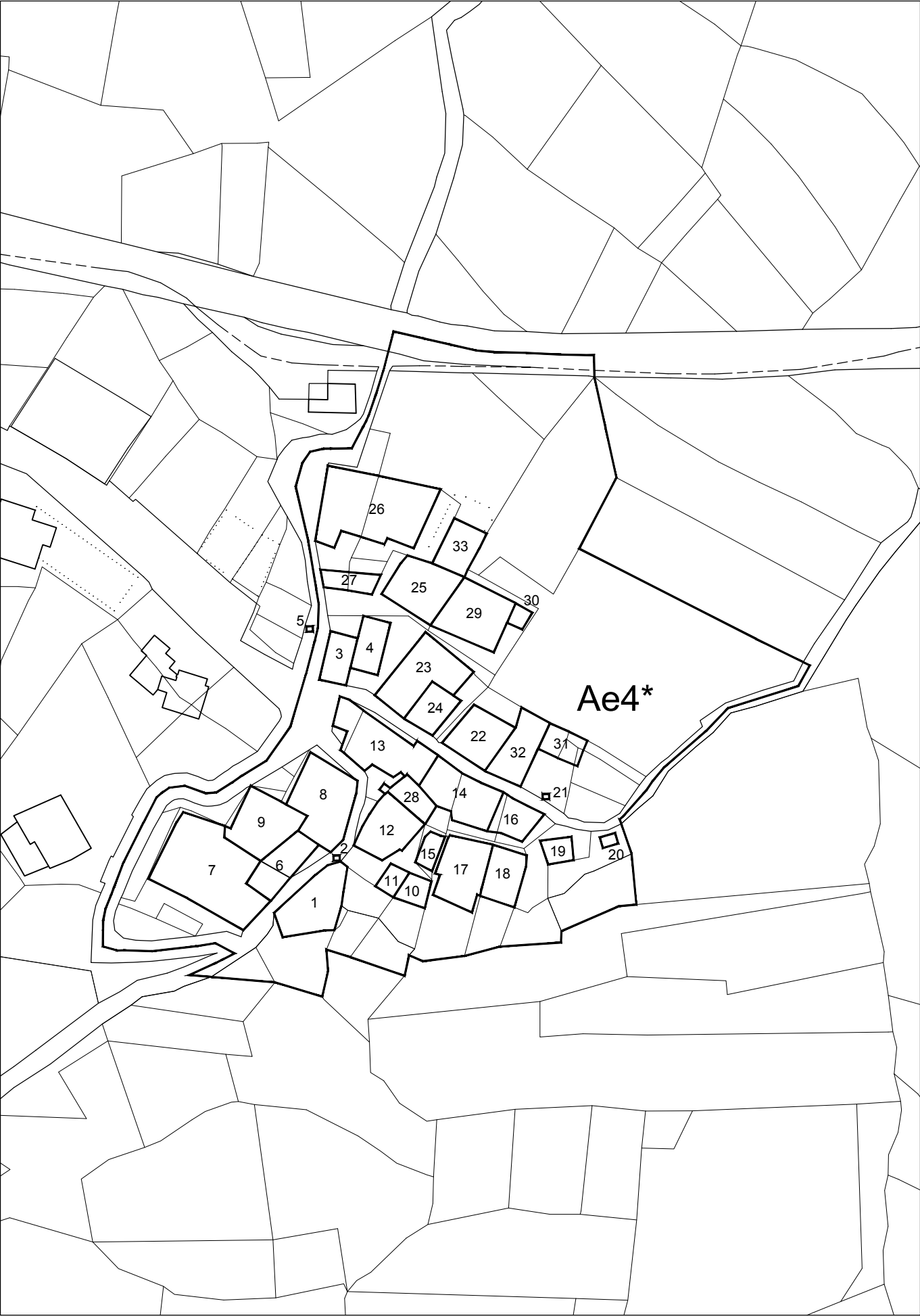
DSCN3099

Ae4* - REMONDEY

COMUNE DI LA SALLE	REMONDEY
Sottozona Ae4 (ex A6)	

Ae4 - REMONDEY	N° edificio	foglio catastale	N° catastale	N° fotografia	CLASSIFICAZIONE
	1	26	41	1925	E1
	2	26	41	1925	
	3	27	B-X	1894	A4
	4	27	X	1911	E4
	5	27	strada	1896	B2
	6	27	150; 156	1927	E1
	7	27	152	1909; 1927	E1
	8	27	155	1908; 1928	Ca
	9	27	156	1907	Ca
	10	27	159	1924; 1926	E3
	11	27	160	1924; 1926	E4
	12	27	160	1920	E1
	13	27	161; 581	1906	E1
	14	27	162; 164	1910; 1912	E1
	15	27	163	1921	B2
	16	27	164; 169	1912; 1915	E1
	17	27	165	1922; 1919	Ca
	18	27	166	1917	E2b
	19	27	166	1918	E3
	20	27	168	1916	E4
	21	27	171		
	22	27	172	1914	E1
	23	27	173	1901	E1
	24	27	173	1913	E2bc
	25	27	175	1892	Cb
	26	27	178; 471	1891; 1895	B4
	27	27	178; 504	1895	E4
	28	27	492; 453	1920	E1
	29	27	498	1902; 1892	Cab
	30	27	498	1903	E3
	31		567; X	1904	E2b
	32	27	568	1905	E1
	33	27	594	1899	E1

Ae4 - REMONDEY			
TOTALE EDIFICI	30	N° edificio	
TOTALE FONTANE	3	foglio catastale	
TOTALE	33	N° catastale	
		N° fotografia	
		CLASSIFICAZIONE	





DSCN1885



DSCN1886



DSCN1887



DSCN1888



DSCN1889



DSCN1890



DSCN1891



DSCN1892



DSCN1893



DSCN1894



DSCN1895



DSCN1896



DSCN1897



DSCN1898



DSCN1899



DSCN1901



DSCN1902



DSCN1903



DSCN1904



DSCN1905



DSCN1906



DSCN1907



DSCN1908



DSCN1909



DSCN1910



DSCN1911



DSCN1912



DSCN1913



DSCN1914



DSCN1915



DSCN1916



DSCN1917



DSCN1918



DSCN1919



DSCN1920



DSCN1921



DSCN1922



DSCN1924



DSCN1925



DSCN1926



DSCN1927

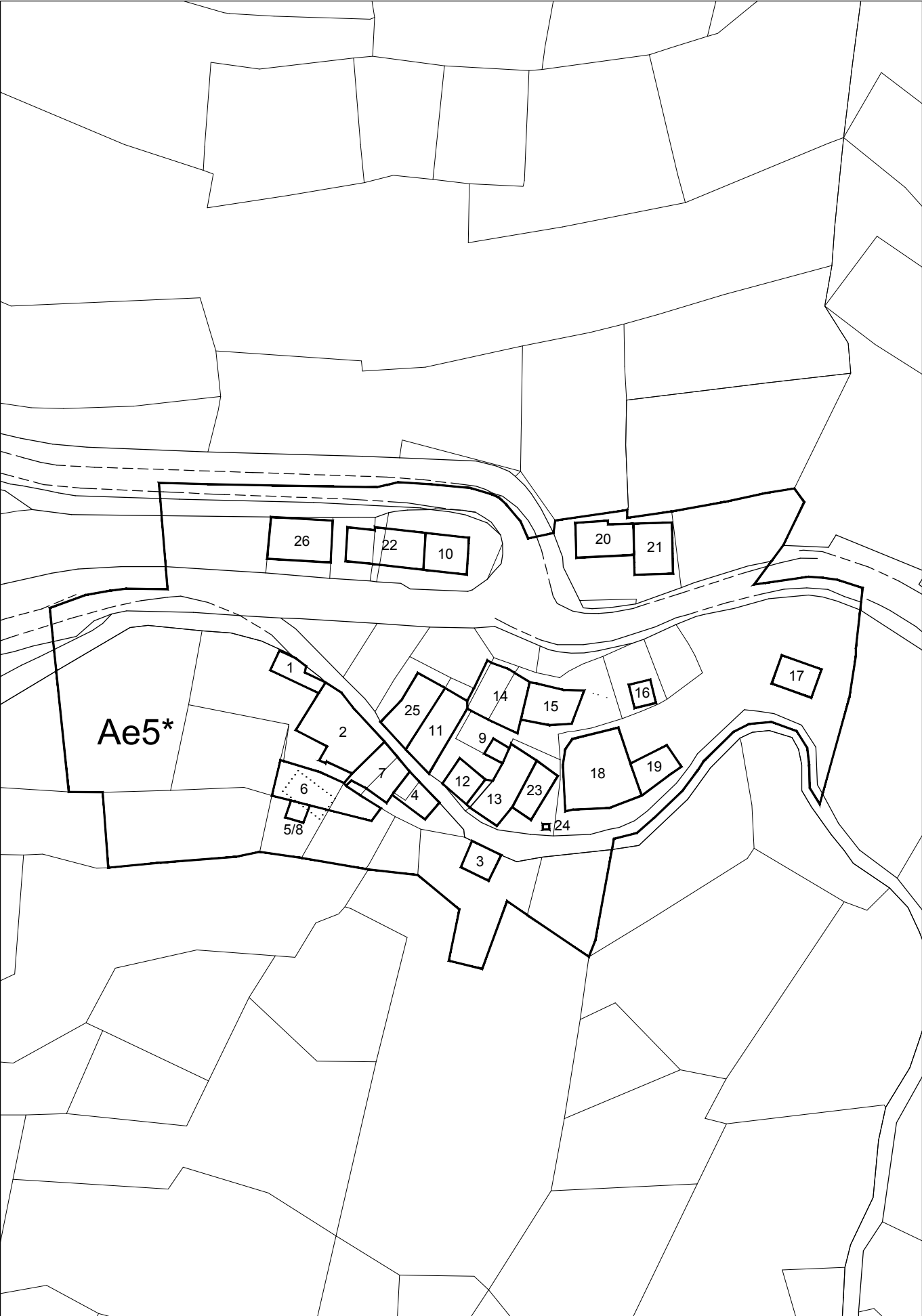


DSCN1928

Ae5* - LES PLACES

COMUNE DI LA SALLE	LES PLACES
zona Ae5* (ex A5)	

Ae5* - LES PLACES	N° edificio	foglio catastale	N° catastale	N° fotografia	CLASSIFICAZIONE
	1	26	265	3100	E3
	2	26	265	1481	E1
	3	26	266	3102	E4
	4	26	336; 392	1489	E4
	5	26	356	1488	E4
	6	26	360; 393	1488	E4
	7	26	391; 392	1489	E1
	8	26	356	1488	E4
	9	27	D	1485	E4
	10	27	415	1480	E4
	11	27	421	3101	E2b
	12	27	421	3101	E4
	13	27	422	1486	E2b
	14	27	423; 424	1482	E2b
	15	27	424	1478; 1485	E1
	16	27	425	1478; 3104	E4
	17	27	428	1483	E2bc
	18	27	428	1478; 1484; 1490	E1
	19	27	428	1478; 1484	E3
	20	27	485	1479	E1
	21	27	485	1479	E4
	22	27	449; 590	1480	E2b
	23	27	502	1485; 3103	E1
	24	27	503		
	25	27	585	1482	E1
	26	27	589	1480	E4
TOTALE EDIFICI	25				
TOTALE FONTANE	1				
TOTALE	26				





DSCN1478



DSCN1479



DSCN1480



DSCN1481



DSCN1482



DSCN1483



DSCN1484



DSCN1485



DSCN1486



DSCN1488



DSCN1489



DSCN1490



DSCN3100



DSCN3101



DSCN3102



DSCN3103

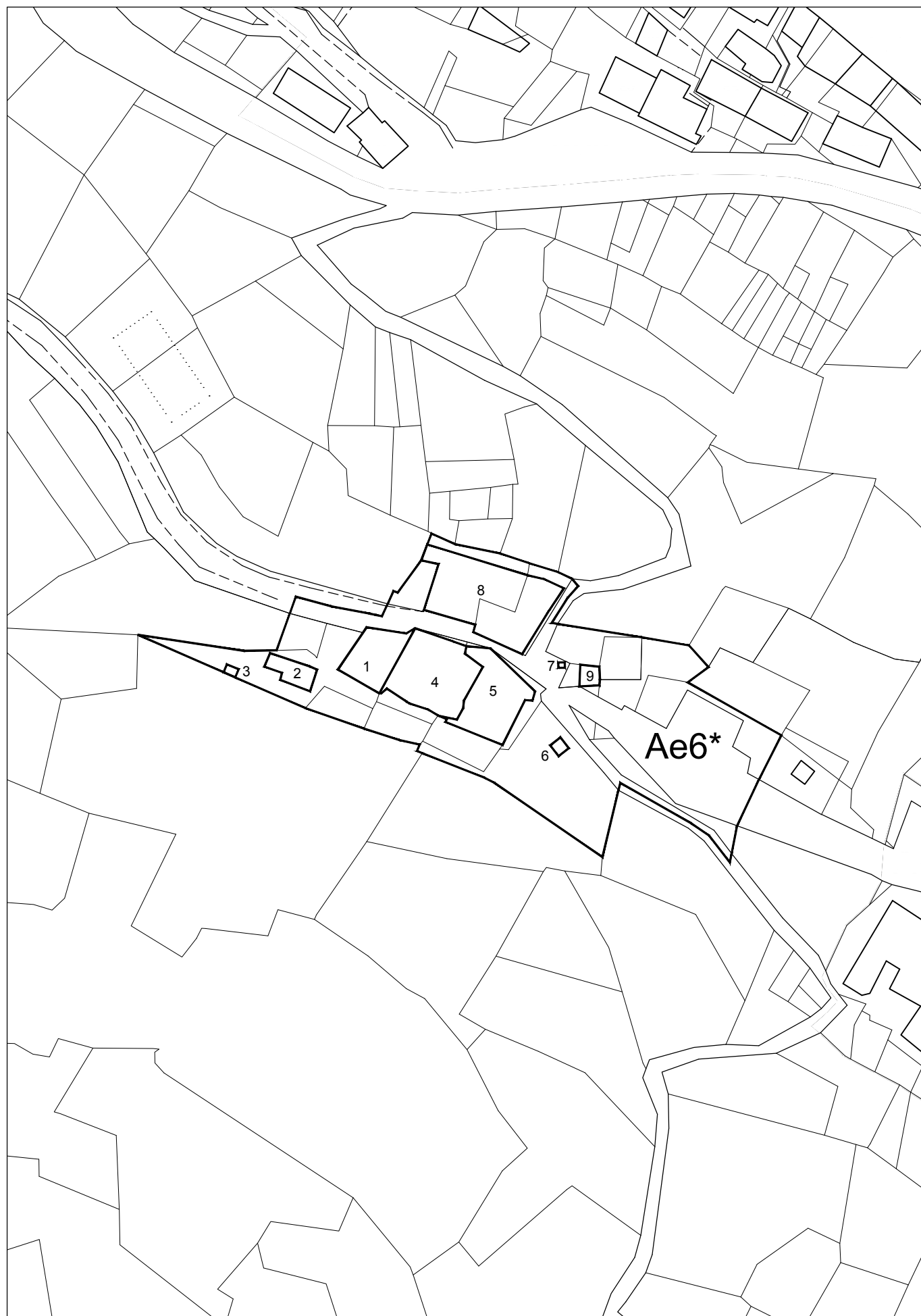


DSCN3104

Ae6* - CHEZ LES MONNET

COMUNE DI LA SALLE	CHEZ LES MONNET
Sottozona Ae6* (ex A11)	

Ae6* - CHEZ LES MONNET	N° edificio	foglio catastale	N° catastale	N° fotografia	CLASSIFICAZIONE
	1	34	8	2159	E2b
	2	34	8	2161	E4
	3	34	8	2162	E4
	4	34	11	2167	E1
	5	34	12	2165	E1
	6	34	14-D	2166	E3
	7	32	F		
	8	32	189; 192	2160	E1
	9	32	303	2164	B2
TOTALE EDIFICI	8				
TOTALE FONTANE	1				
TOTALE EDIFICI	9				





DSCN2159



DSCN2160



DSCN2161



DSCN2162



DSCN2164



DSCN2165



DSCN2166



DSCN2167



DSCN2168

Ae7* - CHEZ LES BO

COMUNE DI LA SALLE	CHEZ LES BO
Sottozona Ae7* (ex A11)	

Ae7* - CHEZ LES BO	N°edificio	foglio catastale	N°catastale	N°fotografia	CLASSIFICAZIONE
	1	34	56; 73; 74	2169; 2170; 2171	E1
TOTALE EDIFICI	1				
TOTALE FONTANE	0				
TOTALE	1				





DSCN2169



DSCN2170

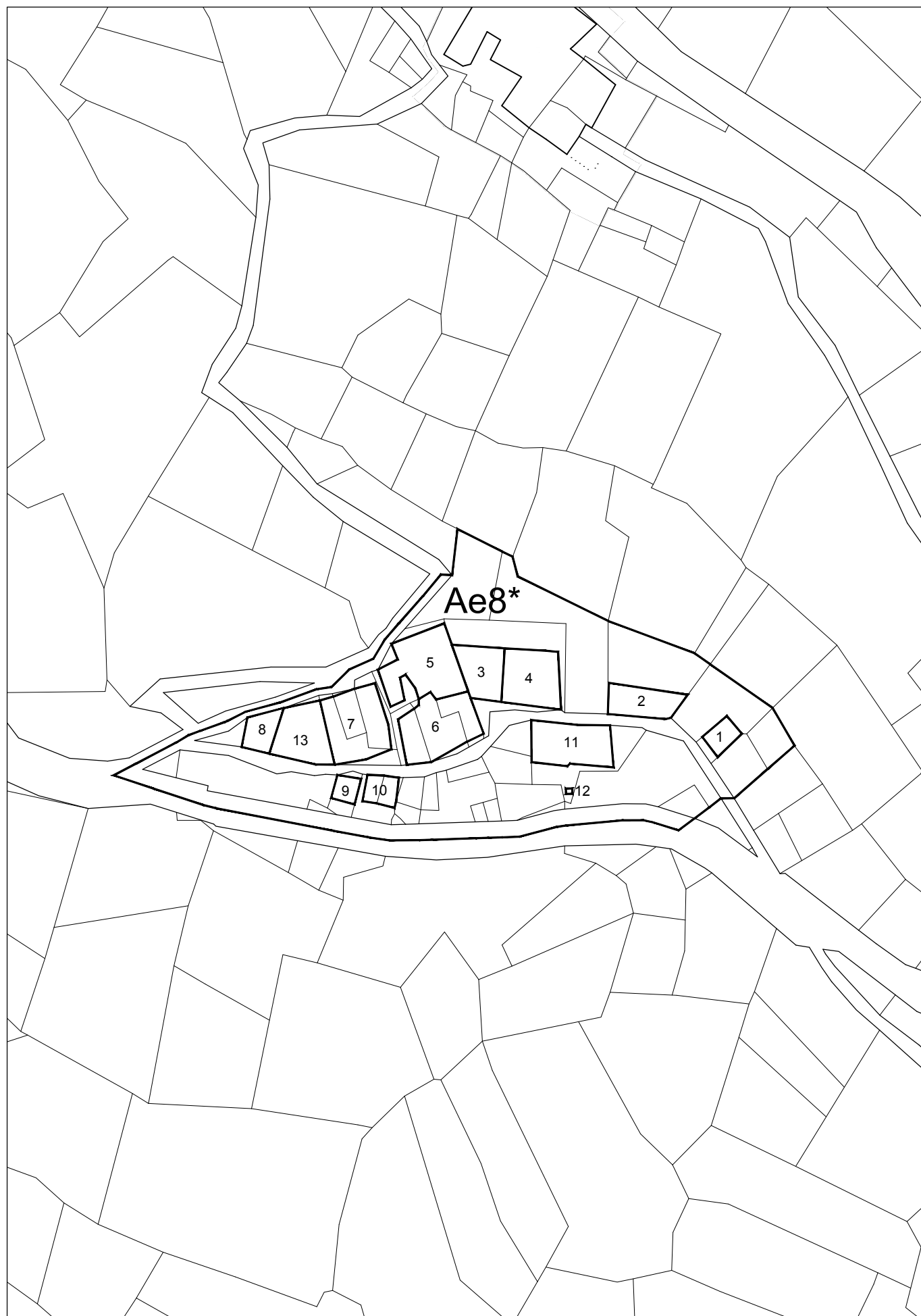


DSCN2171

Ae8* - CHEZ LES COCCOZ

COMUNE DI LA SALLE	CHEZ LES COCCOZ
Sottozona Ae8* (ex A11)	

Ae8* - CHEZ LES COCCOZ	N° edificio	foglio catastale	N° catastale	N° fotografia	CLASSIFICAZIONE
	1	34	170	2173	B2
	2	34	174	2174	E3
	3	34	176	2182; 2176	DB
	4	34	176	2175; 2176	E1
	5	34	178	2177; 2178	DC
	6	34	179; 180; 181	2178; 2181	B4
	7	34	182; 183; 184	2179	E1
	8	34	185	2180	E1
	9	34	188	2183	E1
	10	34	189; 191	2183	E1
	11	34	202	2172	E1
	12	34	202		
	13	34	558	2180	E1
TOTALE EDIFICI	12				
TOTALE FONTANE	1				
TOTALE	13				





DSCN2172



DSCN2173



DSCN2174



DSCN2175



DSCN2176



DSCN2177



DSCN2178



DSCN2179



DSCN2180



DSCN2181



DSCN2182



DSCN2183

Ae9* - CHAFFIERY

COMUNE DI LA SALLE	CHAFFIERY
Sottozona Ae9* (ex A13)	

Ae9* - CHAFFIERY	N°edificio	foglio catastale	N°catastale	N°fotografia	CLASSIFICAZIONE
	1	33	129	1471	E4
	2	33	195; 197; 199; 202; 203	1476; 1473	Ca
	3	33	204	1476; 3124	DE1
	4	33	204	1475	B2
	5	33	204	1474; 1476	Ca
	6	33	205	1475	E2b
	7	33	207	1475	A4
TOTALE EDIFICI	7				
TOTALE FONTANE	0				
TOTALE	7				





DSCN1471



DSCN1473



DSCN1474



DSCN1475



DSCN1476



DSCN3124

Ae10* - ARBETHEY

COMUNE DI LA SALLE	ARBETHEY
Sottozona Ae10* (ex A12)	

Ae10* - ARBETHEY	N°edificio	foglio catastale	N°catastale	N°fotografia	CLASSIFICAZIONE
	1	34	X	1464	E4
	2	34	X	1451	A4
	3	34	380	1453	B3
	4	34	380	1453	B3
	5	34	385	1452	B2
	6	34	385	1452	DE1
	7	34	385; 388	1452	DE1
	8	34	386	1453	E4
	9	34	427; 428; 8888	1454	E1
	10	34	428	1456	Ca
	11	34	431; 570; 584	1456	Ca
	12	34	435; 437; 440	1466; 1467	Ca
	13	34	438	1459	Ca
	14	34	440	1461	E2b
	15	34	443	2709; 2710	Ca
	16	34	444	1464	E1
	17	34	446	1462; 1463	Ca
	18	34	449; 553	1462; 1463; 1468	Caf
	19	34	450; 553	1469	E4
	20	34	452; 453	1460	DE1
	21	34	455	1467; 1462	Ca
	22	34	458	1466	E1
	23	34	459	1465	E4
	24	34	540	1470	E2b
	25	34	554	1463	E1
	26	34	562	1458	B2
	27	34	563	1458	E4

Ae10* - ARBETEY	N°edificio	foglio catastale	N°catastale	N°fotografia	CLASSIFICAZIONE
	28	34	585; 586	1457	Ca
	29	34	588	1465	E4
	30	34	588	1465	E4
	31	34	589	1465	E4
TOTALE EDIFICI	31				
TOTALE FONTANE	0				
TOTALE	31				





DSCN1451



DSCN1452



DSCN1453



DSCN1454



DSCN1455



DSCN1456



DSCN1457



DSCN1458



DSCN1459



DSCN1460



DSCN1461



DSCN1462



DSCN1463



DSCN1464



DSCN1465



DSCN1466



DSCN1467



DSCN1468



DSCN1469



DSCN1470



DSCN2709

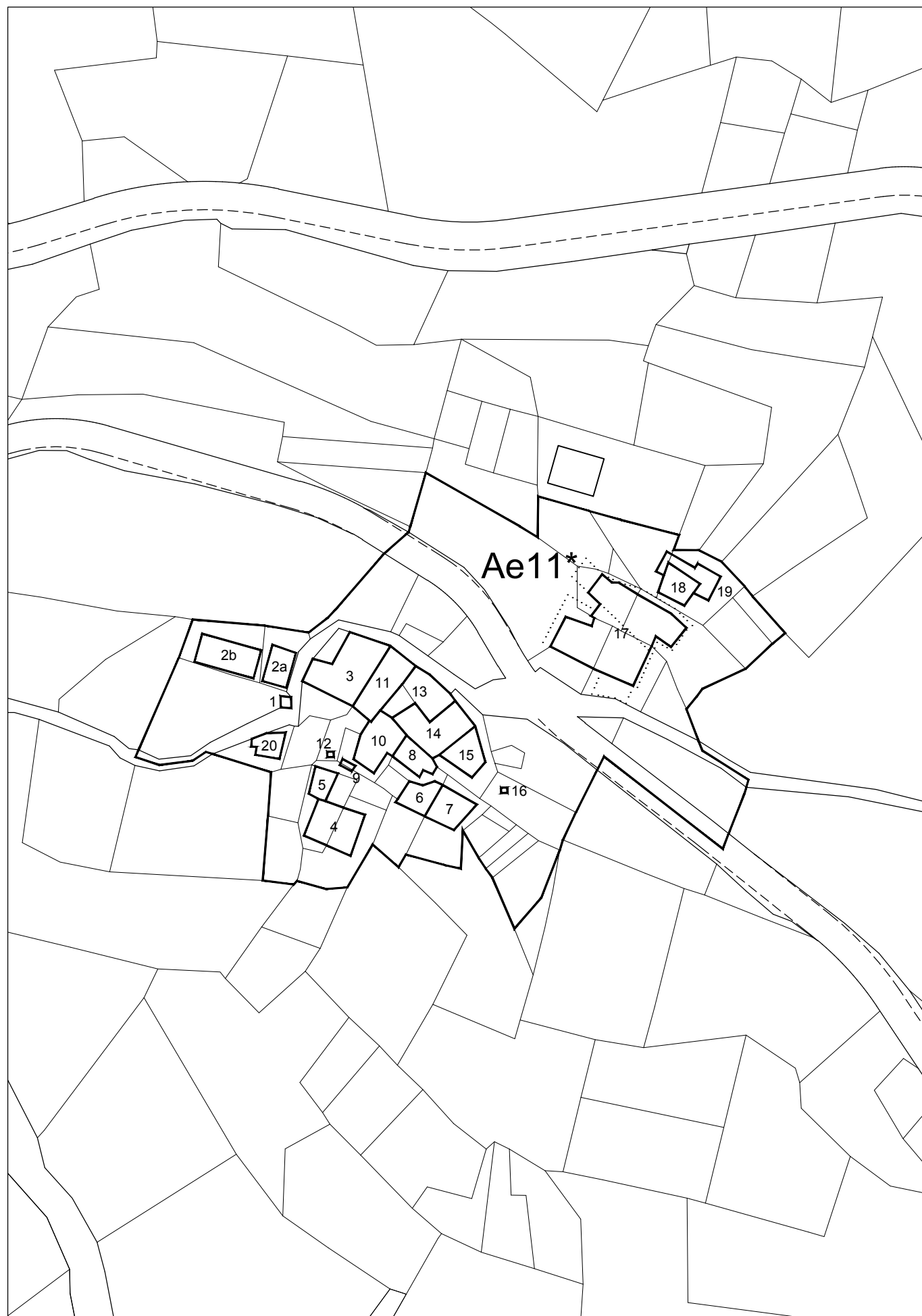


DSCN2710

Ae11* - COTTIN

COMUNE DI LA SALLE	COTTIN
Sottozona Ae11* (ex A14)	

Ae11* - COTTIN	N°edificio	foglio catastale	N°catastale	N°fotografia	CLASSIFICAZIONE
	1	33	250	1444	A4
	2a	33	251	1449	E4
	2b	33	316	1449	E1
	3	33	268	1445	E2b
	4	33	302; 306	1450	E1
	5	33	302	1446	E1
	6	33	307	1441	E1
	7	33	311	1442	D
	8	33	312	1450	DC
	9	33	314	1446	E4
	10	33	314	1445	DC
	11	33	315	1445	E2b
	12	33	315	1446	
	13	33	317; 318	3123	DC
	14	33	319	1450; 3123	DC
	15	33	319	1450	D
	16	33	322	1442; 1443	B2
	17	33	415; 416; 417; 262	1440	E1
	18	33	428; 424	1440	E1
	19	33	428	1440	E1
	20	33	430	1447	E4
TOTALE EDIFICI	18				
TOTALE FONTANE	2				
TOTALE	20				



Ae11* COTTIN

Scala 1:1.000





DSCN1440



DSCN1441



DSCN1442



DSCN1443



DSCN1444



DSCN1445



DSCN1446



DSCN1447



DSCN1449



DSCN1450

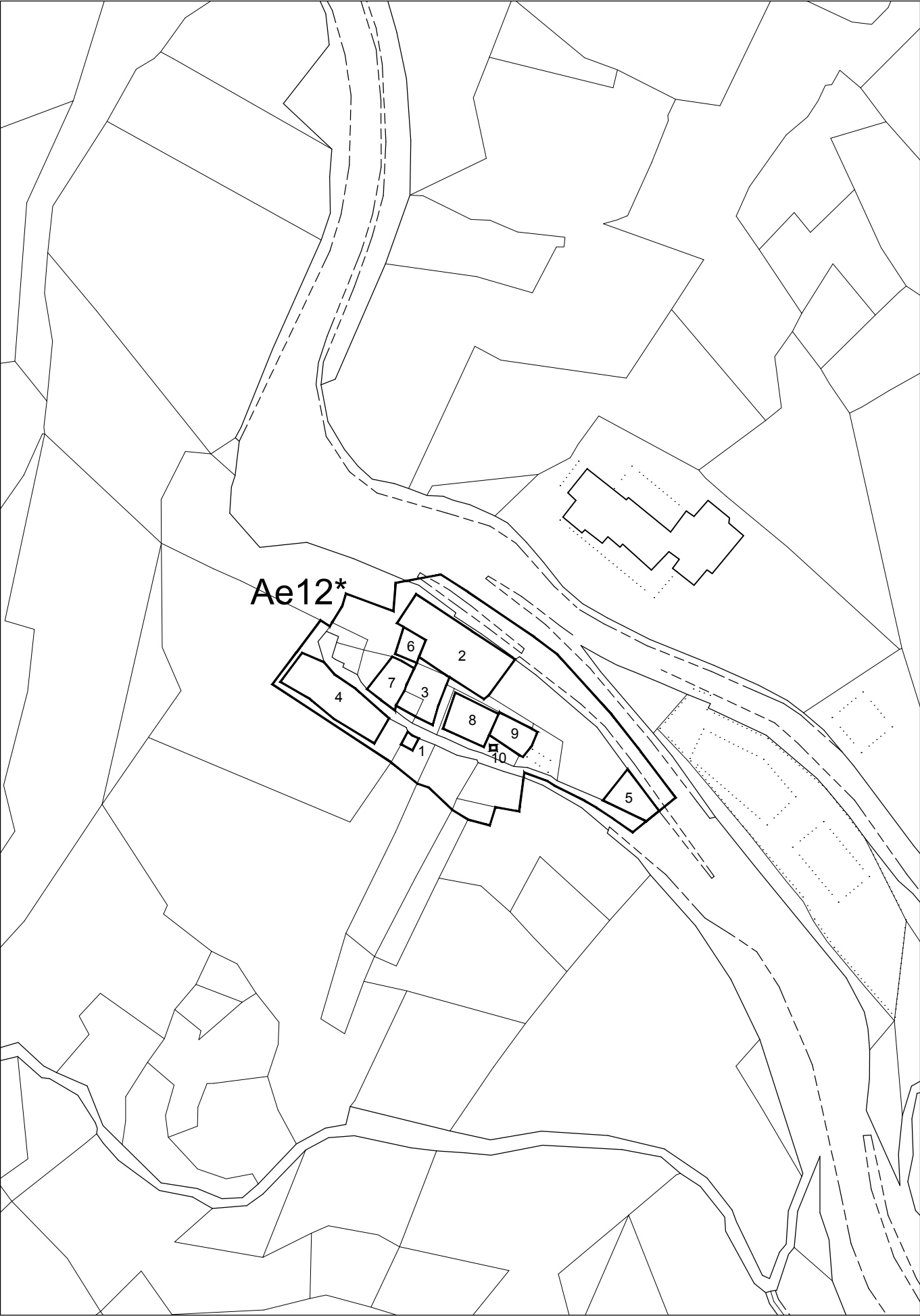


DSCN3123

Ae12* - CHAFFIERON

COMUNE DI LA SALLE	CHAFFIERON
Sottozona Ae12 (ex A10)	

Ae12* - CHAFFIERON	N°edificio	foglio catastale	N°catastale	N°fotografia	CLASSIFICAZIONE
	1	23	403	1768	E4
	2	23	409	1768	E2d
	3	23	407; 408; 568	1768	E1
	4	23	412	1769	E1
	5	23	503	1767	E3
	6	23	409	1769	E3
	7	23	570	1769	E1
	8	23	585	1768	E1
	9	23	585	1768	E2b
	10	23	585	1768	
TOTALE EDIFICI	9				
TOTALE FONTANE	1				
TOTALE	10				





DSCN1675



DSCN1767



DSCN1768



DSCN1769

Ae13* - BEAUREGARD

COMUNE DI LA SALLE	BEAUREGARD
Sottozona Ae13 (ex A8)	

Ae13 - BEAUREGARD	N° edificio	foglio catastale	N° catastale	N° fotografia	CLASSIFICAZIONE
	1	26	152; 156	1862	E1
	2	25	59	1881	E1
	3	25	63	1880; 1866	E2b
	4	25	63; 68	1872; 1866	E1
	5	25	69; 72	1878	E1
	6	25	73	1871	E1
	7	25	79	1877	E4
	8	25	75	1868	
	9	25	75	1864	B2
	10	25	76	1869	Cc
	11	25	79; 526; 527	1870; 1873	E1
	12	25	80; 547	1875; 1883	E2b
	13	25	80	1882	E4
	14		82	1876	E4
	15	25	477	1879	E2b
	16	25	552; 566	1865; 1867	E2b
	17	25	58; 60	1863	E3
TOTALE EDIFICI	16				
TOTALE FONTANE	1				
TOTALE	17				





DSCN0891



DSCN1862



DSCN1863



DSCN1864



DSCN1865



DSCN1866



DSCN1867



DSCN1868



DSCN1869



DSCN1870



DSCN1871



DSCN1872



DSCN1873



DSCN1874



DSCN1875



DSCN1876



DSCN1877



DSCN1878



DSCN1879



DSCN1880



DSCN1881



DSCN1882



DSCN1883



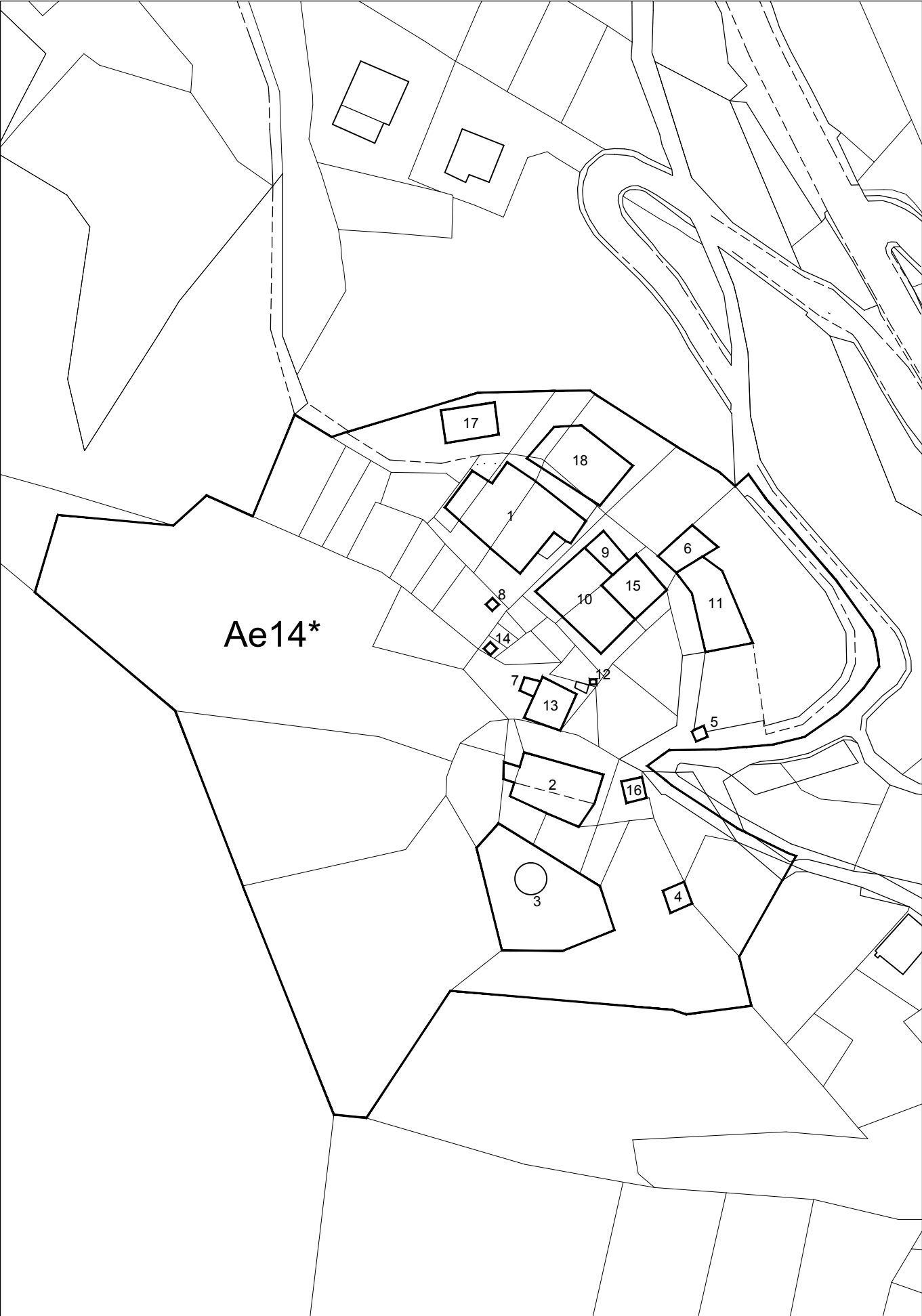
DSCN1884

Ae14* - CHÂTEAU

COMUNE DI LA SALLE	CHÂTEAU
Sottozona Ae14 (ex A9)	

Ae14 - CHÂTEAU	N° edificio	foglio catastale	N° catastale	N° fotografia	CLASSIFICAZIONE
	1	25	5; 433; 437	1755	E1
	2	25	6; 451	1753	B4
	3	25	7; 1	1743; 1753; 1759	A1 ⁽¹⁾
	4	25	8	1759	B1
	5	25	418	1760	A4
	6	25	418	1762	E3
	7	25	423	1758	E3
	8	25	427	1757	E3
	9	25	434	1763	Ca
	10	25	434; 435	1756	E1
	11	25	436	1761	E1
	12	25	438		
	13	25	439	1754	E2b
	14	25	445	1757	E4
	15	25	446	1762	E1
	16	25	447	1753	E4
	17	25	626	1764	E3
	18	25	627; 633	1765	E3
TOTALE EDIFICI	17				
TOTALE FONTANE	1				
TOTALE	18				

(1) Edificio individuato come bene culturale isolato di rilevanza media (rif. tavole M4, F





DSCN1743



DSCN1753



DSCN1754



DSCN1755



DSCN1756



DSCN1757



DSCN1758



DSCN1759



DSCN1760



DSCN1761



DSCN1762



DSCN1763



DSCN1764



DSCN1765

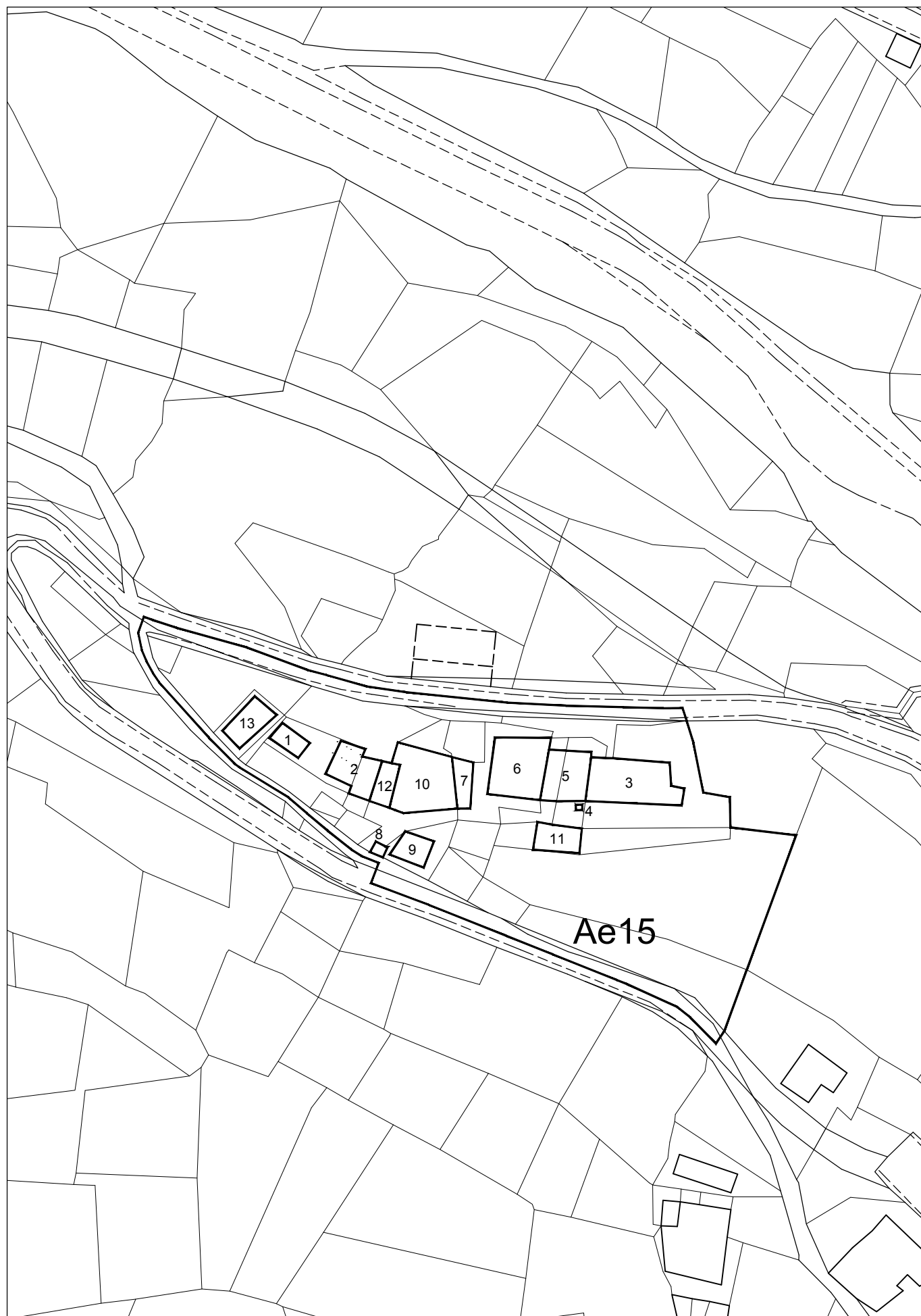


DSCN1766

Ae15 - LA NABA

COMUNE DI LA SALLE	LA NABA
Sottozona Ae15 (ex A9)	

Ae15 - LA NABA	N°edificio	foglio catastale	N°catastale	N°fotografia	CLASSIFICAZIONE
	1	25	X	3106	E3
	2	25	2; 467	1746	E1
	3	25	161	1750	Ccd
	4	25	162	1748	
	5	25	162; 163	1749	E2b
	6	25	164	1748	E2b
	7	25	164	1747	E1
	8	25	168	1745	A4
	9	25	167	1745	E4
	10	25	168	1747	E2b
	11	25	535	1751	E4
	12	25	536	1746	E1
	13	25	569	1744	E1
TOTALE EDIFICI	12				
TOTALE FONTANE	1				
TOTALE	13				





DSCN1677



DSCN1744



DSCN1745



DSCN1746



DSCN1747



DSCN1748



DSCN1749



DSCN1750



DSCN1751



DSCN1752



DSCN3106

Ae16 - CHATELARD

COMUNE DI LA SALLE	CHATELARD
Sottozona Ae16 (ex A9)	

Ae16 - CHATELARD	N° edificio	foglio catastale	N° catastale	N° fotografia	CLASSIFICAZIONE
	1	25	X	1719	A4
	2	25	strada	1732	B2
	3	25	236	1741	E4
	4	25	236-D	1741	E4
	5	25	236	1720; 1742	E1
	6	25	236	1740	E3
	7	25	239; 241	1710; 1718	E1
	8	25	240	1723	E1
	9	25	243; 244	1711	E1
	10	25	250; 251	1712	E1
	11	25	252; 549	1734	E1
	12	25	255	1729	B2
	13	25	256	1713	A4
	14	25	256; 463	1733	E1
	15	25	256	1715; 1737	E1
	16	25	258; 559; 560; 561	1714; 1730	E1
	17	25	259	1731	E1
	18	25	374	1739	E3
	19	25	524; 546	1721	E1
	20	25	546	1717; 1721	E2b
	21	25	550; 625	1735	E3
	22	25	601	1738	E3
	23	25	608	1722	E3
	24	25	608	1722	E3
	25	25	8888	1716	E4
	26	25	8888	1716	
TOTALE EDIFICI	24				
TOTALE FONTANE	2				
TOTALE	26				





DSCN1676



DSCN1680



DSCN1710



DSCN1711



DSCN1712



DSCN1713



DSCN1714



DSCN1715



DSCN1716



DSCN1717



DSCN1718



DSCN1719



DSCN1720



DSCN1721



DSCN1722



DSCN1723



DSCN1724



DSCN1725



DSCN1726



DSCN1727



DSCN1728



DSCN1729



DSCN1730



DSCN1731



DSCN1732



DSCN1733



DSCN1734



DSCN1735



DSCN1737



DSCN1738



DSCN1739



DSCN1740



DSCN1741



DSCN1742

Ae17* - LA CLUSAZ INF.

COMUNE DI LA SALLE	LA CLUSAZ INF.
Sottozona Ae17 (ex A17)	

Ae17 - LA CLUSAZ INF.	N°edificio	foglio catastale	N°catastale	N°fotografia	CLASSIFICAZIONE
	1	24	120; 443	1678; 1679	E4
	2	24	126	1678; 1679; 3110	E4
	3	24	126; 129	1678; 1679	Cc
	4	24	127	3109	B2
	5	24	127	1678; 1679; 3110	Cc
	6	24	127	1678; 1679; 3110	Cc
	7	24	127	1678; 1679; 3110	Cc
	8	24	163; 165	1678; 1679; 3111	E1
	9	24	168; 470	1678; 1679	Cc
	10	24	168; 470	1678; 1679; 3111	E2ab
TOTALE EDIFICI	9				
TOTALE FONTANE	1				
TOTALE	10				





DSCN1678



DSCN1679



DSCN3109



DSCN3110



DSCN3111

Ae18* - LA CLUSAZ SUP.

COMUNE DI LA SALLE	LA CLUSAZ SUP.
Sottozona Ae18* (ex A17)	

Ae18* - LA CLUSAZ SUP.	N°edificio	foglio catastale	N°catastale	N°fotografia	CLASSIFICAZIONE
	1	24	148	1668	E1
	2	24	183; 437	1681	E4
	3	24	185	1666	E2b
	4	24	186	1667; 1682	E2b
	5	24	190	1665	B2
	6	24	437	1681	E2b
TOTALE EDIFICI	5				
TOTALE FONTANE	1				
TOTALE	6				





DSCN1665



DSCN1666



DSCN1667



DSCN1668



DSCN1681



DSCN1682

Ae19* - CROIX DES PRÉS SUP.

COMUNE DI LA SALLE	CROIX DES PRÉS SUP.
Sottozona Ae19* (ex A18)	

Ae19* - CROIX DES PRÉS SUP.	N° edificio	foglio catastale	N° catastale	N° fotografia	CLASSIFICAZIONE
	1	23	230; 231	1700	E1
	2	23	230	1701	E2c
	3	23	230; 231	1703	E4
	4	23	233	1698	E2b
	5	23	234	1699	E4
	6	23	241	1698	E1
	7	23	245	1698	E2b
	8	23	245	1704	E4
	9	23	251	1698	E1
	10	23	546		
TOTALE EDIFICI	9				
TOTALE FONTANE	1				
TOTALE	10				



Ae19* CROIX DES PRÉS SUP.

Scala 1:1.000





DSCN1694



DSCN1697



DSCN1698



DSCN1699



DSCN1700



DSCN1701



DSCN1703

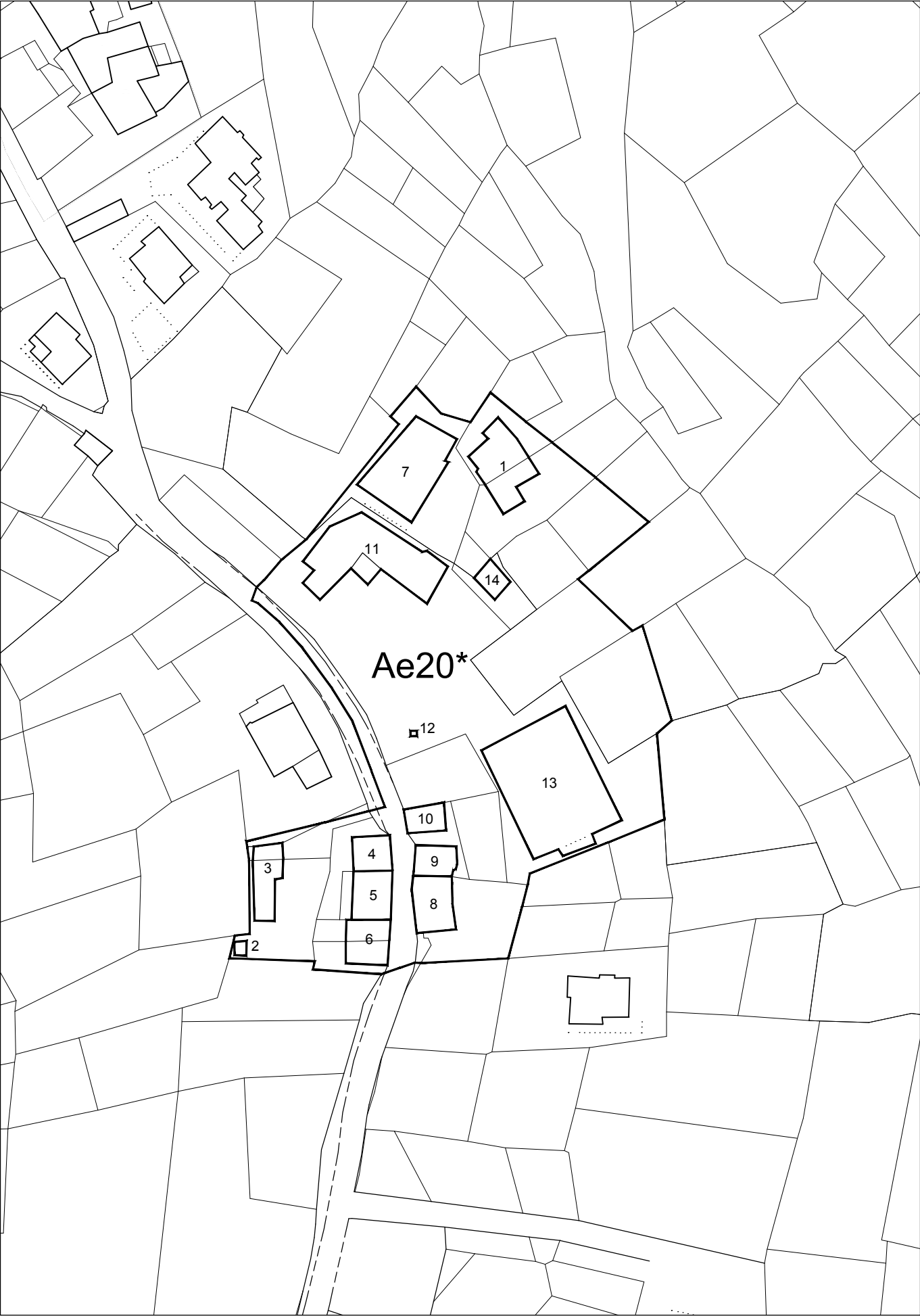


DSCN1704

Ae20* - CROIX DES PRÉS INF.

COMUNE DI LA SALLE	CROIX DES PRÉS INF.
Sottozona Ae20* (ex A18)	

Ae20* - CROIX DES PRÉS INF.	N° edificio	foglio catastale	N° catastale	N° fotografia	CLASSIFICAZIONE
	1	36	262; 519	1696	DC
	2	36	266	1687	E4
	3	36	266; 729	1696	E4
	4	36	267	1691	E1
	5	36	268	1684	E1
	6	36	270; 271	1685	E2b
	7	36	271	1695	E1
	8	36	297	1688	E2b
	9	36	297	1689	E1
	10	36	297	1689	E3
	11	36	302	1692	E1
	12	36	302		
	13	36	302	3108	E3
	14	36	536	1693	E1
TOTALE EDIFICI	13				
TOTALE FONTANE	1				
TOTALE	14				





DSCN1684



DSCN1685



DSCN1686



DSCN1687



DSCN1688



DSCN1689



DSCN1691



DSCN1692



DSCN1693



DSCN1695



DSCN1696



DSCN3108

Ae21* - MOYES

COMUNE DI LA SALLE	MOYES
Sottozona Ae21* (ex A15)	

Ae21* - MOYES	N°edificio	foglio catastale	N°catastale	N°fotografia	CLASSIFICAZIONE
	1	35	81	1438	Ca
	2	35	86	1438	Ca
	3	22	160;186	1425	E1
	4	22	162	1431	B2
	5	22	163	1435	E4
	6	22	166	1420	E1
	7	22	166; 167	1432	E2b
	8	22	167; 234	1434	E1
	9	22	167	1419; 1432	E1
	10	22	167	1433	E4
	11	22	177	1422	E4
	12	22	177	1421	E4
	13	22	179	1419	E4
	14	22	185; 248	1423	E2b
	15	22	187	1426	E4
	16	22	190	1436; 1426	E2b
	17	22	190	1436; 1426	E2b
	18	22	192	1429; 1436	E1
	19	22	192	1429; 1430	E2b
	20	22	248	3122	
	21	22	248	1424	E1
	22	22	248	1428	E1
	23	22	259	3194	B2
TOTALE EDIFICI	21				
TOTALE FONTANE	2				
TOTALE	23				





DSCN0892



DSCN1419



DSCN1420



DSCN1421



DSCN1422



DSCN1423



DSCN1424



DSCN1425



DSCN1426



DSCN1428



DSCN1429



DSCN1430



DSCN1431



DSCN1432



DSCN1433



DSCN1434



DSCN1435



DSCN1436



DSCN1438



DSCN3121



DSCN3122



DSCN3194



DSCN3197



DSCN3199

Ae22* - PRARION

COMUNE DI LA SALLE	PRARION
Sottozona Ae22* (ex A16)	

Ae22* - PRARION	N° edificio	foglio catastale	N° catastale	N° fotografia	CLASSIFICAZIONE
	1	21	135	1408	E4
	2	21	137	1417	E4
	3	21	137	1417	E4
	4	21	138	1408	E4
	5	21	138	1409	E2bc
	6	21	139	3119; 3120	E1
	7	21	320; 435	1410	E1
	8	21	321	1416	E1
	9	21	323	1414	E1
	10	21	436	1413	Dc
	11	21	437	1412; 1413	Ca
	12	21	457	1415	B2
	13	21	458; 459; 461	1415	E4
	14	35	17	1411	E1
	15	35	222	3118	E3
	16	35	222; 225	1411	
TOTALE EDIFICI	14				
TOTALE FONTANE	2				
TOTALE	16				





DSCN1408



DSCN1409



DSCN1410



DSCN1411



DSCN1412



DSCN1413



DSCN1414



DSCN1415



DSCN1416



DSCN1417



DSCN1418



DSCN3118



DSCN3119



DSCN3120

Ae23* - ECOURS

COMUNE DI LA SALLE	ECOURS
Sottozona Ae23* (ex A16)	

Ae23* - ECOURS	N° edificio	foglio catastale	N° catastale	N° fotografia	CLASSIFICAZIONE
	1	21	A-X- 8888	1387;	A4
	2	21	strada	1388	B2
	3	21	117		
	4	21	117; 371	1391; 1392	Ca
	5	21	118	1389; 1390	B4
	6	21	337	1396	E4
	7	21	339	1407	B4
	8	21	372	1404	E4
	9	21	372	1400	E2b
	10	21	373	1398	E2d
	11	21	392	1391; 1389	E1
	12	21	427	1397; 1405	E2bc
	13	21	430	1399	E1
	14	21	430	1399; 1401	E2b
	15	21	427; 431; 440	1395; 3116; 3117	E4
	16	21	432	1395	E4
	17	21	427; 441	1405; 1402	E2b
	18	21	452	1403	E1
	19	21	516	1406	A1 ⁽²⁾
	20	21	517	1406	B4
	21	21	518	1406	A1
	22	21	519	1406	A1
TOTALE EDIFICI	20				
TOTALE FONTANE	2				
TOTALE	22				

(2) Edificio individuato come bene culturale isolato di rilevanza minore (rif. tavole M4, F





DSCN0893



DSCN1387



DSCN1388



DSCN1389



DSCN1390



DSCN1391



DSCN1392



DSCN1393



DSCN1394



DSCN1395



DSCN1396



DSCN1397



DSCN1398



DSCN1399



DSCN1400



DSCN1401



DSCN1402



DSCN1403



DSCN1404



DSCN1405



DSCN1406



DSCN1407



DSCN3116



DSCN3117

Ae24 - CHEZ BORGNE

COMUNE DI LA SALLE	CHEZ BORGNE
Sottozona Ae24 (ex A21)	

Ae24 - CHEZ BORGNE	N° edificio	foglio catastale	N° catastale	N° fotografia	CLASSIFICAZIONE
	1	38	251	1635	A5
	2	38	252	1636	E3
	3	38	254	1637	E1
	4	38	255; 617	1637	E1
	5	38	263	1657	E3
	6	38	263; 749	1657	E2b
	7	38	264; 757	1653; 1658	E1
	8	38	265	1659	E1
	9	38	266	1660	E1
	10	38	266	1664	E3
	11	38	268	1652	E1
	12	38	269	1660; 1663	E1
	13	38	270; 271	1640	E1
	14	38	271	1818	E1
	15	38	272	1641	E1
	16	38	273; 275	1643	E3
	17	38	274	1644	B2
	18	38	277	1639	E1
	19	38	278	1639	B2
	a	38	279	1638	
	20	38	282	1645	E2bc
	b	38	282	1646	
	21	38	283	1642	E4
	22	38	285	1648	E4
	23	38	286	1648	E1
	24	38	286; 287	1647; 1650	E1
	25	38	290		
	26	38	290	1655	E1
	27	38	619	1661	E2ab
	28	38	619; 620	1661; 1652	Ca
	29	38	782	1651	E1
TOTALE EDIFICI	27				
TOTALE FONTANE	2				
TOTALE	29				





DSCN1561



DSCN1635



DSCN1636



DSCN1637



DSCN1638



DSCN1639



DSCN1640



DSCN1641



DSCN1642



DSCN1643



DSCN1644



DSCN1645



DSCN1646



DSCN1647



DSCN1648



DSCN1650



DSCN1651



DSCN1652



DSCN1653



DSCN1655



DSCN1656



DSCN1657



DSCN1658



DSCN1659



DSCN1660



DSCN1661



DSCN1663



DSCN1664



DSCN1669



DSCN1670



DSCN1672



DSCN1673



DSCN1818

Ae25 - LE PONT

COMUNE DI LA SALLE	LE PONT
Sottozona Ae25 (ex A22)	

Ae25 - LE PONT	N° edificio	foglio catastale	N° catastale	N° fotografia	CLASSIFICAZIONE
	1	38	285	1542	E3
	2	38	286	1542	E1
	3	38	286	1542	E3
	4	38	288	1532	A1 ⁽²⁾
	5	38	289	1533; 1534	Ca
	6	38	289	1531	E2b
	7	38	292	1529	Ca
	8	38	292	1529	Ca
	9	38	325	1560	E1
	10	38	326	1535	E1
	11	38	327	1536	E1
	12	38	328		
	a		329	3147	
	13	38	333	1537	Ca
	14	38	334	1540	E1
	15	38	335	1539	B2
	16	38	513	1535	E1
	b	38	513	3150	
	c	38	513	3152; 3154	
	17	38	529		E4
	18	38	550; 643; 644	1545	E2b
	19	38	551; 553; 556	1544	E1
	20	38	557; 558	1546	E1
	21	38	559; 560	1547	E2b
	22	38	560; 562; 563	1549	E1
	23	38	568	1529	E1
	24	38	625	1533	E1
	d	38	641; 642		
	25	38	644; 645	1548	E1

Ae25 - LE PONT	N° edificio	foglio catastale	N° catastale	N° fotografia	CLASSIFICAZIONE
	26	38	649	1543	E2b
	27	38	781	3156	E1
	28	38	631	-	E1
TOTALE EDIFICI	27				
TOTALE FONTANE	1				
TOTALE	28				

(2) Edificio individuato come bene culturale isolato di rilevanza minore (rif. tavole M4,





DSCN1529



DSCN1530



DSCN1531



DSCN1532



DSCN1533



DSCN1534



DSCN1535



DSCN1536



DSCN1537



DSCN1538



DSCN1539



DSCN1540



DSCN1542



DSCN1543



DSCN1544



DSCN1545



DSCN1546



DSCN1547



DSCN1548



DSCN1549



DSCN1550



DSCN1560



DSCN1612



DSCN3147



DSCN3150



DSCN3152



DSCN3154



DSCN3156



DSCN3204



DSCN3264



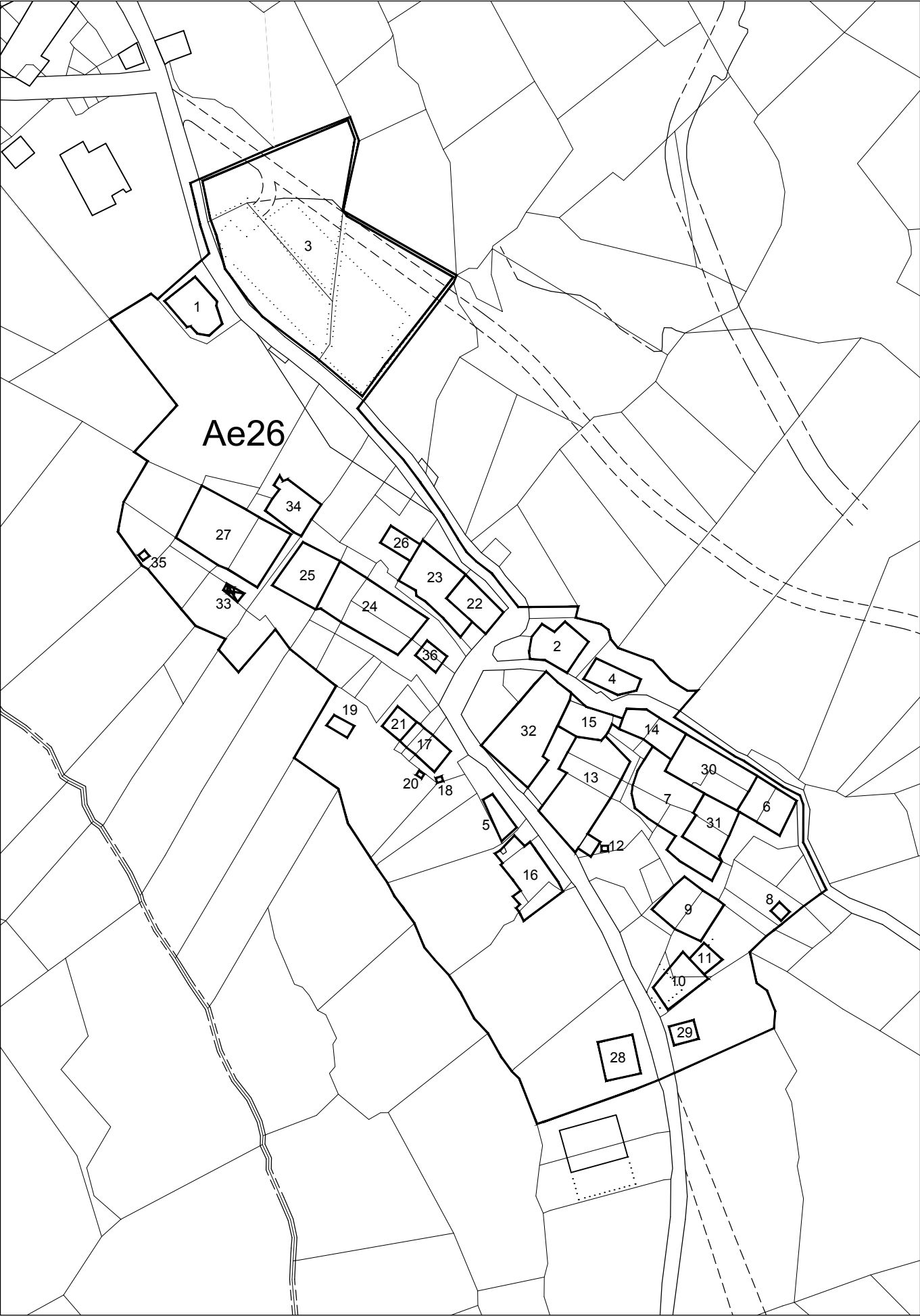
DSCN3265

Ae26 - LA PERA

COMUNE DI LA SALLE	LA PERA
Sottozona Ae26 (ex A23)	

Ae26 - LA PERA	N° edificio	foglio catastale	N° catastale	N° fotografia	CLASSIFICAZIONE
	1	58	X	1589	A4
	2	58	114	1568; 3238	E1
	3	58	117; 118; 119; 685; 687; 688	1590	E3
	4	58	146	1568	E1
	5	58	179	1558	E4
	6	58	257; 541	1574	E1
	7	58	258; 270; 272	1555	E1
	8	58	259	1584	E3
	9	58	261; 266	1575; 1555	E1
	10	58	261; 263	1575	E4
	11		261	1575	E3
	12	58	269		
	13	58	269; 276; 277	1553; 1554	E1
	14	58	273; 274	1825; 1826	E1
	15	58	276	1572	E1
	16	58	281; 614	1557	E2bc
	17	58	285; 286; 522	1559	E2b
	18	58	285	3235	E4
	19	58	287	3234	E3
	20	58	287	3236	E4
	21	58	287	3239	E3
	22	58	291	1571	E1
	23	58	292	1562; 1571	Cab
	24	58	293; 481; 585	1570	B4
	25	58	298	1565	E1
	26	58	299	1563	E4
	27	58	366; 562	1567	Ca
	28	58	433	1552	E2bc
	29	58	247	1551	E4

Ae26 - LA PERA	N° edificio	foglio catastale	N° catastale	N° fotografia	CLASSIFICAZIONE
	30	58	511; 521	1573	E1
	31	58	542; 543	1555	Ca
	32	58	559	1569	E1
	33	58	262	3232	
	34	58	572	1564	E4
	35	58	574	3231	E4
	36	58	578; 586	1570	E4
TOTALE EDIFICI	34				
TOTALE FONTANE	2				
TOTALE	36				





DSCN3239



DSCN1551



DSCN1552



DSCN1553



DSCN1554



DSCN1555



DSCN1557



DSCN1558



DSCN1559



DSCN1562



DSCN1563



DSCN1564



DSCN1565



DSCN1567



DSCN1568



DSCN1569



DSCN1570



DSCN1571



DSCN1572



DSCN1573



DSCN1574



DSCN1575



DSCN1584



DSCN1589



DSCN1590



DSCN1825



DSCN1826



DSCN3231



DSCN3232



DSCN3234



DSCN3235



DSCN3236



DSCN3238

Ae27* - PLASSIER

COMUNE DI LA SALLE	PLASSIER
Sottozona Ae27 (ex A23)	

Ae27 - PLASSIER	N° edificio	foglio catastale	N° catastale	N° fotografia	CLASSIFICAZIONE
	1	58	154	1579	DE3
	2	58	213; 214	1580	E1
	3		213	1582	DC
	4	58	216; 217; 223	1578	DC
	5	58	221; 224; 225; 226	1577; 1578; 1583	DC
	6	58	227	1576	DC
	a	58	230; 231	3267; 3268	
TOTALE EDIFICI	6				
TOTALE FONTANE	0				
TOTALE	6				





DSCN1576



DSCN1577



DSCN1578



DSCN1579



DSCN1580



DSCN1581



DSCN1582



DSCN1583



DSCN3267



DSCN3268

Ae28* - FAVREY

COMUNE DI LA SALLE	FAVREY
Sottozona Ae28* (ex A19)	

Ae28* - FAVREY	N° edificio	foglio catastale	N° catastale	N° fotografia	CLASSIFICAZIONE
	1	21	59	1385	E2b
	2	21	59	3165	E4
	3	21	59		
	4	21	428	3161	E4
	5	20	1	1386	E2b
	6	20	2	1383	E1
	7	20	6	1384	E2b
	8	20	7; 8; 565	1383	E3
	9	20	8; 457	1380	E1
	10	20	9	1379	E3
TOTALE EDIFICI	9				
TOTALE FONTANE	1				
TOTALE	10				





DSCN1379



DSCN1380



DSCN1383



DSCN1384



DSCN1385



DSCN1386



DSCN3161



DSCN3165

Ae29 - ECHARLOD INF.

COMUNE DI LA SALLE	ECHARLOD INF.
Sottozona Ae29 (ex A26)	

Ae29 - ECHARLOD INF.	N°edificio	foglio catastale	N°catastale	N°fotografia	CLASSIFICAZIONE
	1	20	G	866	E3
	a	20	81	875	
	2	20	88; 89	766; 874	E4
	3	20	89	759	E2b
	4	20	93		
	5	20	93	743	DC
	6	20	93	743	E1
	7	20	94	754	E2b
	8	20	95	746	E2b
	9	20	95	749	E4
	10	20	97	750	Cc
	11	20	97; 212	751; 753	E2b
	14	20	200	758	E2bc
	15	20	200; 201	758; 876	E1
	16	20	202	932	
	17	20	203	760; 876; 764	A1 ⁽²⁾
	18	20	203; 204; 205	873; 872	A4
	19	20	203; 204; 205	879	A4
	20	20	204; 207	881; 868	B4
	21	20	207	878	Ca
	22	20	209; 210	863; 870	E1
	23	20	211	867; 868	E2d
	24	20	212; 213	763; 860; 865; 869	E1
	25	20	214	864; 870	Cc
	27	20	550	880	E3
TOTALE EDIFICI	22				

Ae29 - ECHARLOD INF.	N° edificio	foglio catastale	N° catastale	N° fotografia	CLASSIFICAZIONE
TOTALE FONTANE	2				
TOTALE	24				

(2) Edificio individuato come bene culturale isolato di rilevanza minore
(rif. tavole M4, P1)





DSCN0736



DSCN0737



DSCN0738



DSCN0739



DSCN0740



DSCN0741



DSCN0743



DSCN0745



DSCN0746



DSCN0748



DSCN0749



DSCN0750



DSCN0751



DSCN0753



DSCN0754



DSCN0755



DSCN0756



DSCN0757



DSCN0758



DSCN0759



DSCN0760



DSCN0761



DSCN0763



DSCN0764



DSCN0765



DSCN0766



DSCN0860



DSCN0863



DSCN0864



DSCN0865



DSCN0866



DSCN0867



DSCN0868



DSCN0869



DSCN0870



DSCN0872



DSCN0873



DSCN0874



DSCN0875



DSCN0876



DSCN0877



DSCN0878



DSCN0879



DSCN0880



DSCN0881



DSCN0882



DSCN0932



DSCN3263

Ae30 - CHEZ PERROD

COMUNE DI LA SALLE	CHEZ PERROD
Sottozona Ae30 (ex A26)	

Ae30 - CHEZ PEYROD	N°edificio	foglio catastale	N°catastale	N°fotografia	CLASSIFICAZIONE
	1	20	4	776; 777	E1
	2	20	134	769; 781	E2b
	3	20	137	770	Ca
	4	20	137	772; 779	E2c
	5	20	137	771	Cad
	6	20	138	780	E4
	a	20	138	780	
	7	20	144	774	E1
	8	20	146		
	9	20	146	778	E1
	10	20	168	775	E2d
	11	20	165	776	E2b
	12	20	171	782	E1
TOTALE EDIFICI	11				
TOTALE FONTANE	1				
TOTALE	12				





DSCN0767



DSCN0768



DSCN0769



DSCN0770



DSCN0771



DSCN0772



DSCN0774



DSCN0775



DSCN0776



DSCN0777



DSCN0778



DSCN0779



DSCN0780



DSCN0781



DSCN0782



DSCN0897



DSCN0901



DSCN0930

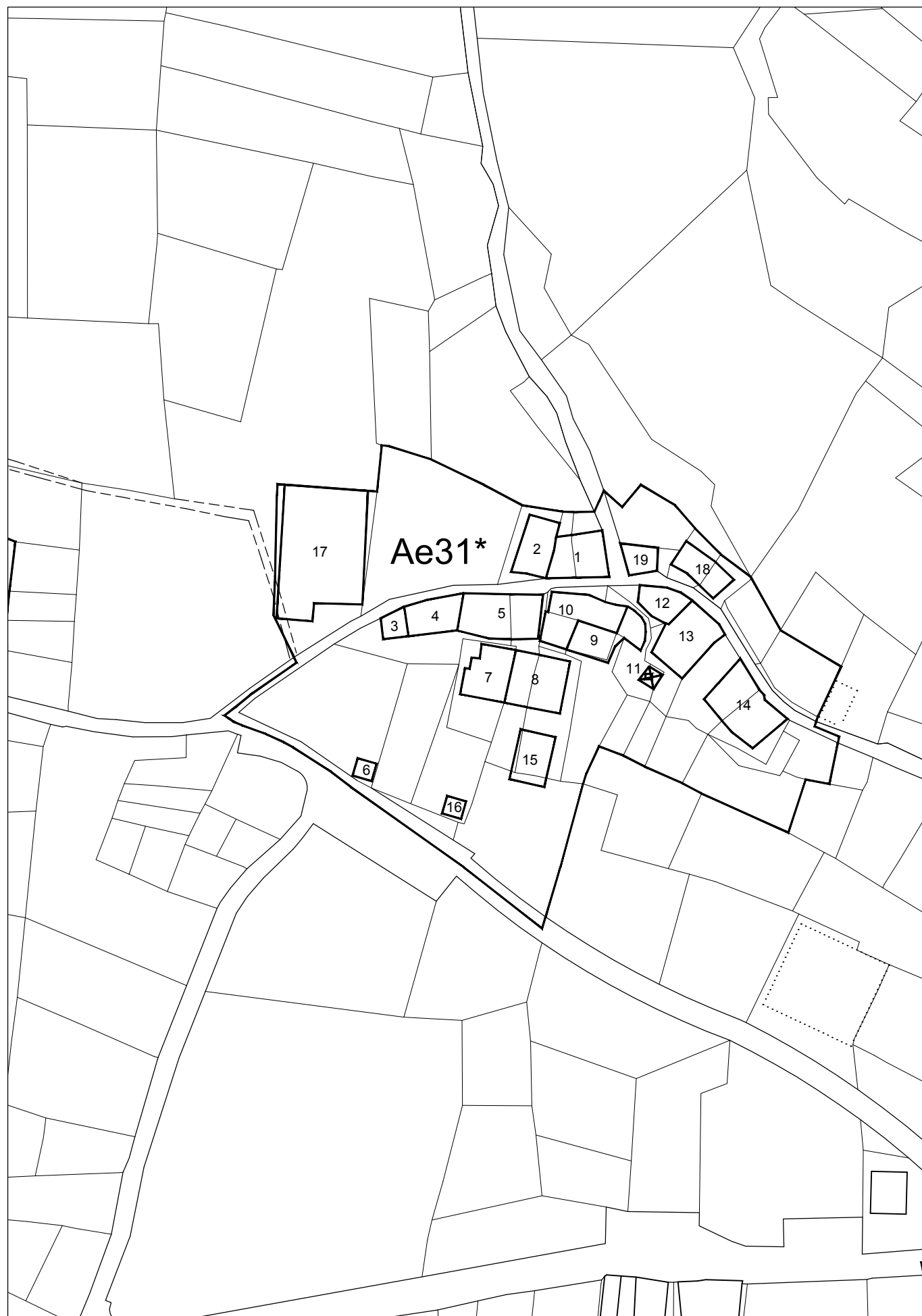


DSCN0931

Ae31* - CHEZ BENEYTON

COMUNE DI LA SALLE	CHEZ BENEYTON
Sottozona Ae31 (ex A26)	

Ae31* - CHEZ BENEYTON	N°edificio	foglio catastale	N°catastale	N°fotografia	CLASSIFICAZIONE
	1	20	314; 524	791	Ca
	2	20	315	793	E1
	3	20	317	785	E1
	4	20	317	785	Ca
	5	20	317	785	Ca
	6	20	318	783	E4
	7	20	320	786	E2bc
	8	20	321; 322	786	E1
	9	20	323; 324	927	E2b
	10	20	325; 326	790; 792	Ca
	11	20	327		
	12	20	328	788	Ca
	13	20	329	787; 794	E1
	14	20	332; 513	787; 794	E1
	15	20	376	787; 3177	E2b
	16	20	525	786	E4
	17	20	631	784	E4
	18	19	237; 238	789; 795	E4
	19	19	236	789	E1
TOTALE EDIFICI	18				
TOTALE FONTANE	1				
TOTALE	19				





DSCN0783



DSCN0784



DSCN0785



DSCN0786



DSCN0787



DSCN0788



DSCN0789



DSCN0790



DSCN0791



DSCN0792



DSCN0793



DSCN0794



DSCN0795



DSCN0902



DSCN0903



DSCN0906



DSCN0927



DSCN0928

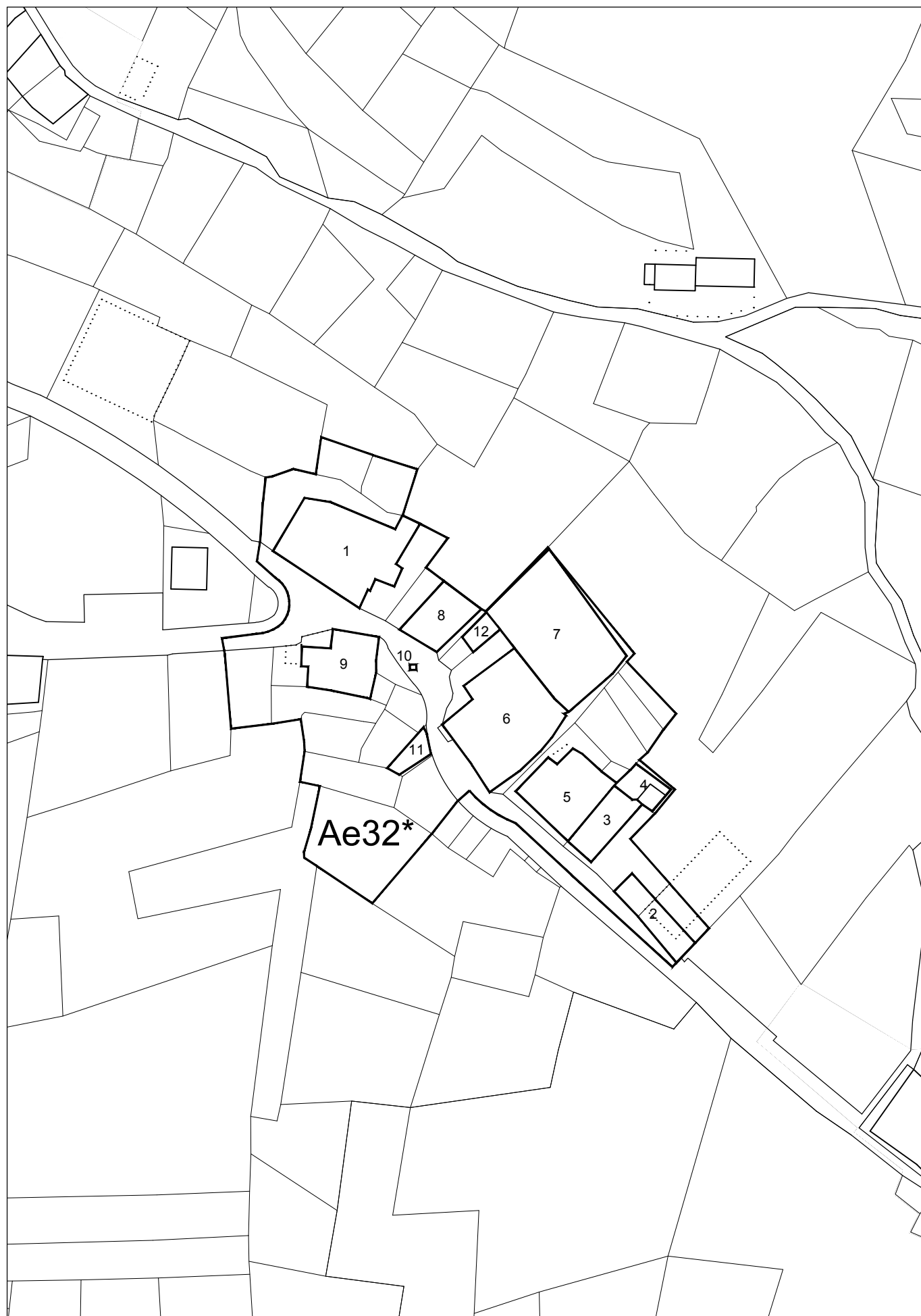


DSCN3177

Ae32* - MORAS SUP.

COMUNE DI LA SALLE	MORAS SUP.
Sottozona Ae32 (ex A26)	

Ae32* - MORAS SUP.	N°edificio	foglio catastale	N°catastale	N°fotografia	CLASSIFICAZIONE
	1	20	366	800	E1
	2	20	354	809	E4
	3	20	354	810; 811	E2b
	4	20	355	811	DB
	5	20	359	810	E2b
	6	20	360	806	E1
	7	20	360	808	E4
	8	20	363	804; 805	E1
	9	20	415	801; 803	E1
	10	20	417		
	11	20	420	802; 807	E2c
	12	20	453	804; 808	E3
	13	20	631	796	E4
TOTALE EDIFICI	12				
TOTALE FONTANE	1				
TOTALE	13				





DSCN0796



DSCN0797



DSCN0798



DSCN0799



DSCN0800



DSCN0801



DSCN0802



DSCN0803



DSCN0804



DSCN0805



DSCN0806



DSCN0807



DSCN0808



DSCN0809



DSCN0810



DSCN0811



DSCN0904



DSCN0905



DSCN0907



DSCN0908



DSCN0909



DSCN0911



DSCN0920



DSCN0922

Ae33* - MORAS INF.

COMUNE DI LA SALLE	MORAS INF.
Sottozona Ae33* (ex A26)	

Ae33* - MORAS INF.	N°edificio	foglio catastale	N°catastale	N°fotografia	CLASSIFICAZIONE
	1	42	139		
	2	42	140; 446	814	B4
	3	42	244; 409	3178	E4
	4	42	252	813; 3179	A4
	5	42	252; 408; 409	813	E1
	6	42	257	812	Cc
	7	42	257	816	E1
	8	42	258	815	Cad
TOTALE EDIFICI	7				
TOTALE FONTANE	1				
TOTALE	8				





DSCN0812



DSCN0813



DSCN0814



DSCN0815



DSCN0816



DSCN3178



DSCN3179

Ae34 - CHEZ LES ROSSET

COMUNE DI LA SALLE	CHEZ LES ROSSET
Sottozona Ae34 (ex A27)	

Ae34 - CHEZ LES ROSSET	N° edificio	foglio catastale	N° catastale	N° fotografia	CLASSIFICAZIONE
	1	43	1; 3	1208	E1
	2	43	4	1209	E2b
	3	43	10; 15; 652	1491	E1
	4	43	12	1210	E1
	5	43	13	1211	
	6	43	14; 16; 118; 620	1212; 1214	E1
	7	43	17; 22	1213	E1
	8	43	18; 20	1213	E1
	9	43	20	1214	E1
	10	43	22	1215	Ca
	11	43	780	1207	E1
	12	43	781	1207	E1
TOTALE EDIFICI	11				
TOTALE FONTANE	1				
TOTALE	12				





DSCN1207



DSCN1208



DSCN1209



DSCN1210



DSCN1211



DSCN1212



DSCN1213



DSCN1214



DSCN1215



DSCN1216



DSCN1491



DSCN2214

Ae35* - PRÉ DU MULIN

COMUNE DI LA SALLE	PRÉ DU MULIN
Sottozona Ae35 (ex A32)	

Ae35 - PRÉ DU MULIN	N° edificio	foglio catastale	N° catastale	N° fotografia	CLASSIFICAZIONE
	1	54	252	2184	E1
	2	54	252	2186	DE1
	3	54	253	2185	DB
	4	54	255	2192	DB
	5	54	256	2188	DB
	6	54	258	2189	DB
	7	54	271	2190; 2191	E1
	8	54	633	2187	DB
	9	54	634	2188; 2190	Ca
TOTALE EDIFICI	9				
TOTALE FONTANE	0				
TOTALE	9				





DSCN2184



DSCN2185



DSCN2186



DSCN2187



DSCN2188



DSCN2189



DSCN2190



DSCN2191



DSCN2192

Ae36 - CRÉ

COMUNE DI LA SALLE	CRÉ
Sottozona Ae36* (ex A28)	

Ae36* - CRÉ	N° edificio	foglio catastale	N° catastale	N° fotografia	CLASSIFICAZIONE
	1	43	505	1275	E3
	2	43	505	1275	E1
	3	43	523	1281	
	a	43	523		
	4	43	526	1279; 1280	E4
	5	43	527	1279	B2
	6	43	530	1278; 1277	E1
	7	43	533	1278; 1277	E1
	8	43	534	1276	E1
	9	43	536; 546	1274	B2
	10	43	537	1284	E1
	11	43	538; 539; 540	1287; 1283; 1285; 1282	E1
	b	43	540		
	12	43	549	1272	E2bc
	13	43	550	1268	Ca
	14	43	550	1269	B4
	15	43	551	1271	B4
	16	43	618	1273	B1
	17	43	632	1270	B4
	18	43	644	1266	E4
	19	43	645	1288	B4
	20	43	646	3135	B4
	21	43	675; 797	1284; 1286	E1
TOTALE EDIFICI	20				
TOTALE FONTANE	1				
TOTALE	21				





DSCN0914



DSCN1266



DSCN1267



DSCN1268



DSCN1269



DSCN1270



DSCN1271



DSCN1272



DSCN1273



DSCN1274



DSCN1275



DSCN1276



DSCN1277



DSCN1278



DSCN1279



DSCN1280



DSCN1281



DSCN1282



DSCN1283



DSCN1284



DSCN1285



DSCN1286



DSCN1287



DSCN1288



DSCN3135

Ae37* - EPINEL

COMUNE DI LA SALLE	EPINEL
Sottozona Ae37* (ex A31)	

Ae37* - EPINEL	N°edificio	foglio catastale	N°catastale	N°fotografia	CLASSIFICAZIONE
	1	54	478	2344	E3
	2	54	478	2343	E3
	3	54	570	2347	E1
	4	54	571	2668	B2
	5	54	573	2348	E3
	6	54	581	2352; 2353	E1
	7	54	582	2352; 2353	E1
	8	54	582	2350	E1
	9	54	582	2350	E1
	10	54	584	2350	E1
	11	54	585; 586	2345	E4
	12	54	736	2346	E1
	13	54	751	2351	E1
	14	54	840	2349	E3
TOTALE EDIFICI	13				
TOTALE FONTANE	1				
TOTALE	14				





DSCN2322



DSCN2343



DSCN2344



DSCN2345



DSCN2346



DSCN2347



DSCN2348



DSCN2349



DSCN2350



DSCN2351



DSCN2352



DSCN2353



DSCN2668

Ae38* - CHEZ LES GONTIER

COMUNE DI LA SALLE	CHEZ LES GONTIER
Sottozona Ae38 (ex A31)	

Ae38 - CHEZ LES GONTIER	N° edificio	foglio catastale	N° catastale	N° fotografia	CLASSIFICAZIONE
	1	54	533	2300; 2318	E1
	2	54	534	2316	E1
	3	54	535	2316	E1
	4	54	536	2299	E2b
	5	54	538	2319	E1
	6	54	540; 541	2298	E1
	7	54	541	2301	E1
	8	54	542	2320	E1
	9	54	543; 544	2305	E1
	10	54	545	2314; 2317	E1
	11	54	546	2311	E1
	12	54	546	2313; 2315	E4
	13	54	547	2306	E1
	14	54	548; 556	2309	E3
	15	54	549	2309	E3
	16	54	549	2309	E1
	17	54	556	2309; 2310	E1
	18	54	557	2314	E1
	19	54	557	2313; 2315	E4
	20	54	622	2304	E1
	21	54	647	2312	E1
	22	53	strada		
	23	53	241	2302	E4
	24	53	242	2303	Cc
	25	53	246	2307	E2bc
	26	53	246	3214	E2bc
	27	53	732	2308	E4
TOTALE EDIFICI	26				
TOTALE FONTANE	1				
TOTALE	27				





DSCN2298



DSCN2299



DSCN2300



DSCN2301



DSCN2302



DSCN2303



DSCN2304



DSCN2305



DSCN2306



DSCN2307



DSCN2308



DSCN2309



DSCN2310



DSCN2311



DSCN2312



DSCN2313



DSCN2314



DSCN2315



DSCN2316



DSCN2317



DSCN2318



DSCN2319



DSCN2320



DSCN2321



DSCN3214

Ae39* - SAINT-OURS

COMUNE DI LA SALLE	SAINT-OURS
Sottozona Ae39* (ex A31)	

Ae39* - SAINT-OURS	N° edificio	foglio catastale	N° catastale	N° fotografia	CLASSIFICAZIONE
	1	52	454; 455; 458	2418; 2419; 2422; 2423	B4
	2	52	461	2425; 2452	E2bc
	3	52	462	2424	E1
	4	53	strada		
	5	53	111	2414	A4
	6	53	111		
	7	53	111	2420	E2bc
	8	53	381	2415	E2d
	9	53	381	2416	E2b
	10	53	407; 408	2454	E1
	11	53	411	2455; 2444; 2457	E1
	12	53	418	2439	E1
	13	53	419	2440; 2447	E1
	14	53	419; 421	2440	E1
	a	53	419; 422	2441	
	15	53	422	2443	E2b
	16	53	426	2442	E4
	17	53	432	2434	E1
	18	53	434; 715	2434	E2b
	19	53	435; 440	2432; 2433; 2436	E1
	20	53	441	2421	E1
	21	53	443	2431	E1
	22	53	446	2417	E1
	23	53	449	2427	E1
	24	53	450	2427	E1
	25	53	451	2426; 2427	E1
	26	53	452	2428	E4
	27	53	454; 455; 464; 745; 747	2429	E4
	28	52	461	2425; 2452	E2bc

Ae39* - SAINT-OURS	N°edificio	foglio catastale	N°catastale	N°fotografia	CLASSIFICAZIONE
	29	53	477	2438	E2bc
	30	53	480	2452	E1
	31	53	481; 483	2448	E1
	32	53	481	2450	E4
	33	53	483	2451	E3
	34	53	541; 572	2446	E1
	35	53	541	2445	E2bc
	36	53	541	2456	E1
	37	53	578	2435	E4
	38	53	601	2437	E1
	39	53	649; 701	2438	E2bc
	40	53	697	2453	E1
	41	53	698	2453	E2b
	42	53	704	2449	E1
	43	53	731	2430	B2
TOTALE EDIFICI	41				
TOTALE FONTANE	2				
TOTALE	43				





DSCN2213



DSCN2414



DSCN2415



DSCN2416



DSCN2417



DSCN2418



DSCN2419



DSCN2420



DSCN2421



DSCN2422



DSCN2423



DSCN2424



DSCN2425



DSCN2426



DSCN2427



DSCN2428



DSCN2429



DSCN2430



DSCN2431



DSCN2432



DSCN2433



DSCN2434



DSCN2435



DSCN2436



DSCN2437



DSCN2438



DSCN2439



DSCN2440



DSCN2441



DSCN2442



DSCN2443



DSCN2444



DSCN2445



DSCN2446



DSCN2447



DSCN2448



DSCN2449



DSCN2450



DSCN2451



DSCN2452



DSCN2453



DSCN2454



DSCN2455



DSCN2456



DSCN2457



DSCN2458



DSCN2459

Ae40* - LE CHAMP

COMUNE DI LA SALLE**LE CHAMP****zona Ae40 (ex A30)**

Ae40* - LE CHAMP	N°edificio	foglio catastale	N°catastale	N°fotografia	CLASSIFICAZIONE
	1	52	X	1301	A4
	2	52	X	1297	E1
	3	52	65	3140	E4
	4	52	69	1310; 3143	DE1
	5	52	70; 71	1309	E4
	6	52	103	1304	E2b
	7	52	107	1305; 1306; 1307; 1308	Ca
	8	52	108	1306; 1307	Ca
	9	52	108; 109	1303	E1
	10	52	113	1297	E1
	11	52	114	1300	E3
	12	52	116	1311; 1312	E1
	13	52	141; 142; 144	1290	DE1
	14	52	142	1290	DE1
	15	52	143	1294	E3
	16	52	149	1289	E2b
	17	52	150	1292	E2b
	18	52	152; 788	1298	E1
	19	52	153	1299	B2
	20	52	696	1302	E1
	21	52	697	3251	E1
	22	52	698; 699	1296	E1
	23	52	701	1296	E4
	24	52	701	1296	E1
	25	52	701	3251	E4
	26	52	702	1295	E1
	27	52	703; 704; 705	1295	E3
	28	52	710	1291	A5
	29	52	735	3139	E4

Ae40* - LE CHAMP	N° edificio	foglio catastale	N° catastale	N° fotografia	CLASSIFICAZIONE
TOTALE EDIFICI	28				
TOTALE FONTANE	1				
TOTALE	29				

°Affresco in facciata da tutelare - richiedere parere alla Sovrintendenza





DSCN1289



DSCN1290



DSCN1291



DSCN1292



DSCN1294



DSCN1295



DSCN1296



DSCN1297



DSCN1298



DSCN1299



DSCN1300



DSCN1301



DSCN1302



DSCN1303



DSCN1304



DSCN1305



DSCN1306



DSCN1307



DSCN1308



DSCN1309



DSCN1310



DSCN1311



DSCN1312



DSCN1319



DSCN1340



DSCN3143



DSCN3251

EDIFICI FUORI DALLE ZONE DI TIPO A

Sottozona	N° fabbricato	N° foglio catastale	N° mappale/i catastale/i	N° fotografia	Classificazione
Eb13		10	208; 486	3087	B2
Ba13		27	strada		B2
Ba30*		24	X	1694	A4
Ec14		35	52	3121; 3197	B2
Eg3		22	204	3121; 3199	A4
Ee6		36	342	3114	A5 ⁽²⁾
Ee6		36	342	3114	A5
Ee6		36	342	3112	A5
Ee6		36	342	3113	A5
Ee6		36	342		B2
Ee6		36	342		E3
Be3		38	539	3204	A5
Ba48*		20	552	884	B1
Ee9		20	284	3173	E1
Ee9		41	D	736; 737	A4
Eb28		55	X	3340	A4
Eb28		55	499	3341	A4
Eb31		67	168	3345	A4
Eb34		68	160	3342	A4
Eb34		68	188	3343	A4

Eg44		50	X	3347; 3348; 3349	DB ⁽²⁾
TOTALE EDIFICI	20				
TOTALE FONTANE	1				

(2) Edificio individuato come bene culturale isolato di rilevanza minore (rif. tavole M4, P1)



DSCN3340



DSCN3341



DSCN3342



DSCN3343



DSCN3345



DSCN3347



DSCN3348



DSCN3349